

# Внутренние воды Северной Америки

*Учитель географии  
МБОУ Ковригинская ООШ  
Панченко Л.П.*



## Бассейны океанов

```
graph TD; A[Бассейны океанов] --> B[Тихий океан]; A --> C[Атлантический океан]; A --> D[Северный Ледовитый океан];
```

**Тихий океан**

•Юкон

•Колумбия

•Колорадо

**Атлантический океан**

•Миссисипи

•Миссури

•Огайо

**Северный  
Ледовитый океан**

•Макензи

# САМЫЕ ДЛИННЫЕ РЕКИ

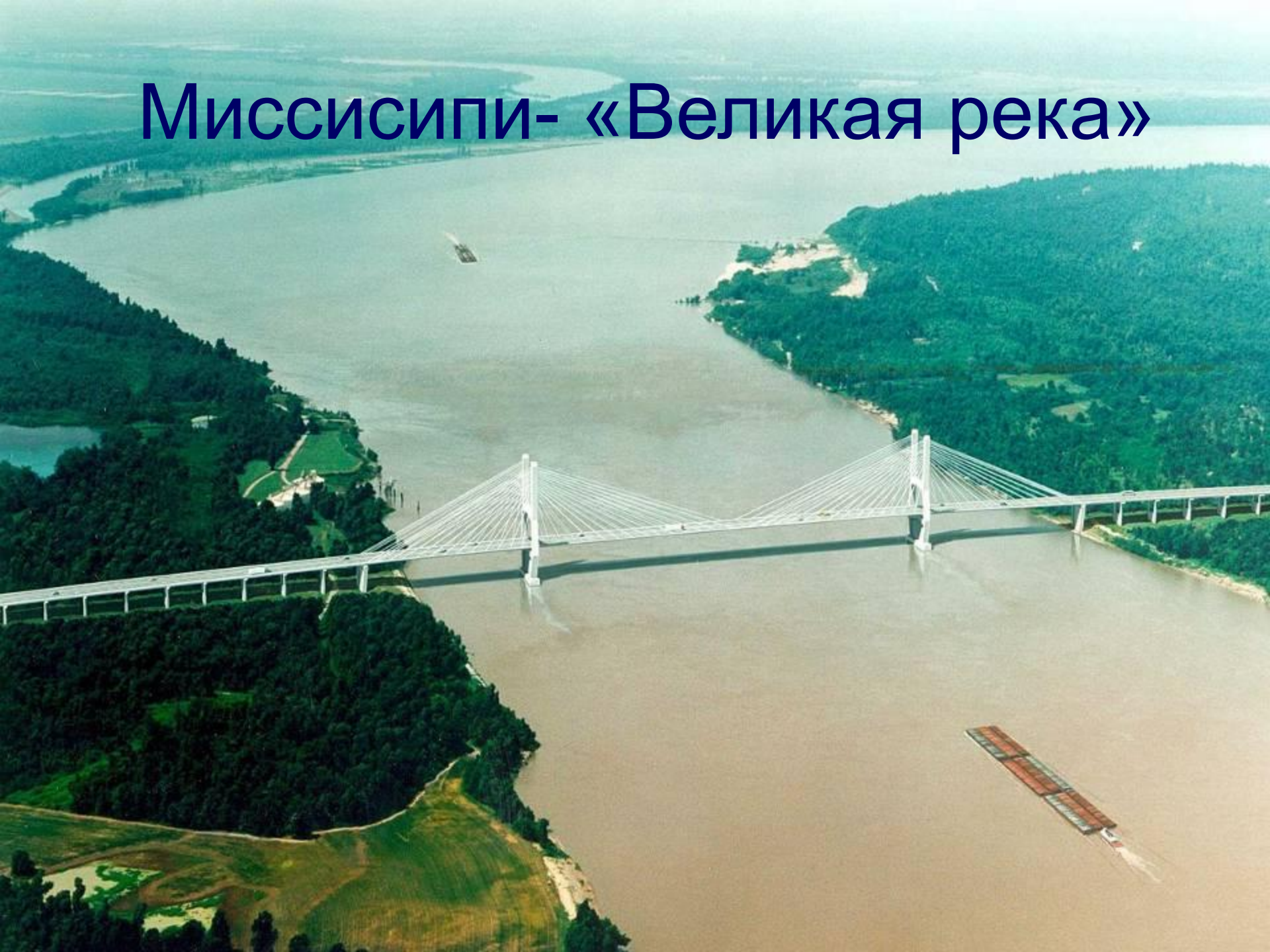


Нил (с Кагерой)	6 670 км, Африка
Амазонка (с Уякали)	6 570 км, Южная Америка
Миссисипи (с Миссури)	6 420 км, Северная Америка
Янцзы	6 380 км, Азия
Обь (с Иртышом)	5 410 км, Азия
Хуанхэ	4 840 км, Азия
Меконг	4 500 км, Азия
Конго (Заир) (с Луалабой)	4 630 км, Африка
Амур (с Аргунью)	4 440 км, Азия
Парана	4 380 км, Южная Америка

# Влияние климата на реки

<i>Климатические пояса</i>	<i>Питание рек</i>	<i>Режим рек</i>
<b>Субэкваториальный</b>	дождевое	летнее половодье
<b>Тропический</b> Западный сектор Центральный сектор Восточный сектор	Дождевое Подземное дождевое	летнее половодье летнее половодье
<b>Субтропический</b> Западный сектор Центральный сектор Восточный сектор	Дождевое и ледниковое Дождевое Дождевое	зимнее половодье летнее половодье
<b>Умеренный</b> Западный сектор Центральный сектор Восточный сектор	Снеговое, дождевое, ледниковое Снеговое, ледниковое Снеговое, дождевое	летнее и весеннее половодье весеннее половодье весеннее половодье
<b>Субарктический</b>	Снеговое, дождевое	летнее половодье

# Миссисипи- «Великая река»




# Река Колорадо






Макензи



Юкон






# САМЫЕ БОЛЬШИЕ ВОДОПАДЫ



Бойома (Стэнли)	17 000 куб. м/сек, Конго (Заир)
Кхон	11 610 куб. м/сек, Лаос
Ниагара	5 830 куб. м/сек, США, Канада
Сальто-Гранде	4 500 куб. м/сек, Уругвай
Паулу-Афонсу	2 890 куб. м/сек, Бразилия
Игуасу	1 700 куб. м/сек, Аргентина, Бразилия
Виктория	1 400 куб. м/сек, Зимбабве
Черчилл (Гранд-Фолс)	1 390 куб. м/сек, Канада
Кабалега	1 200 куб. м/сек, Уганда

# Ниагарский водопад






## САМЫЕ БОЛЬШИЕ ОЗЕРА

Каспийское море	371 000 кв. км, Европа/Азия
Верхнее	83 270 кв. км, Северная Америка
Виктория	68 800 кв. км, Африка
Гурон	60 700 кв. км, Северная Америка
Мичиган	58 020 кв. км, Северная Америка
Танганьика	32 900 кв. км, Африка
Байкал	31 500 кв. км, Азия
Ньяса	30 800 кв. км, Африка

# Великие американские озера



# озеро Верхнее



# озеро Мичиган



# озеро Гурон





# озеро Эри



Ниагара падает из озера Эри  
в озеро Онтарио



# озеро Онтарио



# Большое Соленое озеро



# Закрепление

- Какую реку называют «отец вод»?
- Какая река соединяет оз. Онтарио с заливом Святого Лаврентия?
- Чем знаменита река Ниагара?
- Две крупнейшие реки берут начало в Кордильерах и впадают в Тихий океан. Что это за реки?
- Какие озера входят в состав Великих озер?
- Назовите главный приток Миссисипи.