

Гидросфера. Части Мирового океана"

*Презентацию подготовила:
Глазова Алина Александровна
учитель географии*

**МОУ «Кашинская основная общеобразовательная школа»
2010ГОД.**

«ЛОВИ ОШИБКУ»

литосфера, метаморфические г.п., горст,
гробен,
гора, рельеф, равнины, гидрасфера.

Определите географические объекты и их координаты

Задание

ОТВЕТЫ

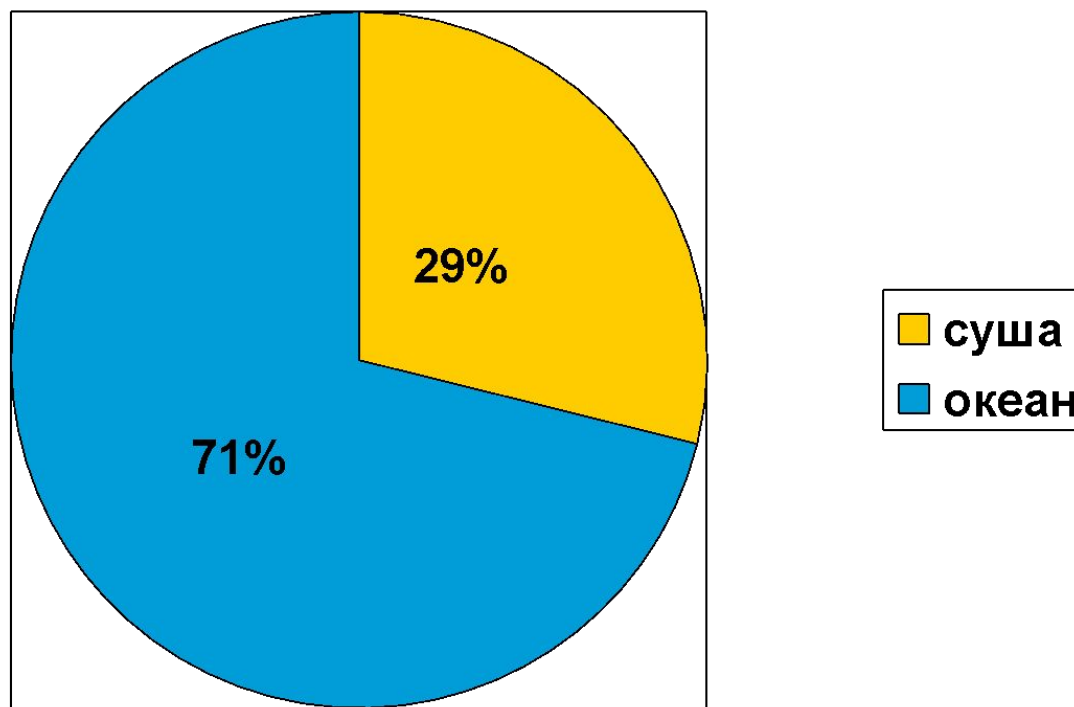
г. Вашингтон

г. Сидней

54 с.ш. 141 в.д.

15 ю. ш. 47 з.д.

Соотношение суши и океана.



Гидросфера - водная оболочка Земли.



- **Мировой океан - непрерывная оболочка Земли.**

Суша в океане.

материки

острова

полуострова

архипелаги

Материк-это огромный участок суши в Мировом океане

Остров – это часть суши, окруженная со всех сторон водой.

Полуостров – это часть суши, окруженная с 3-х сторон водой.

Архипелаг - это группа островов, находящиеся близко друг от друга.

О. Гренландия

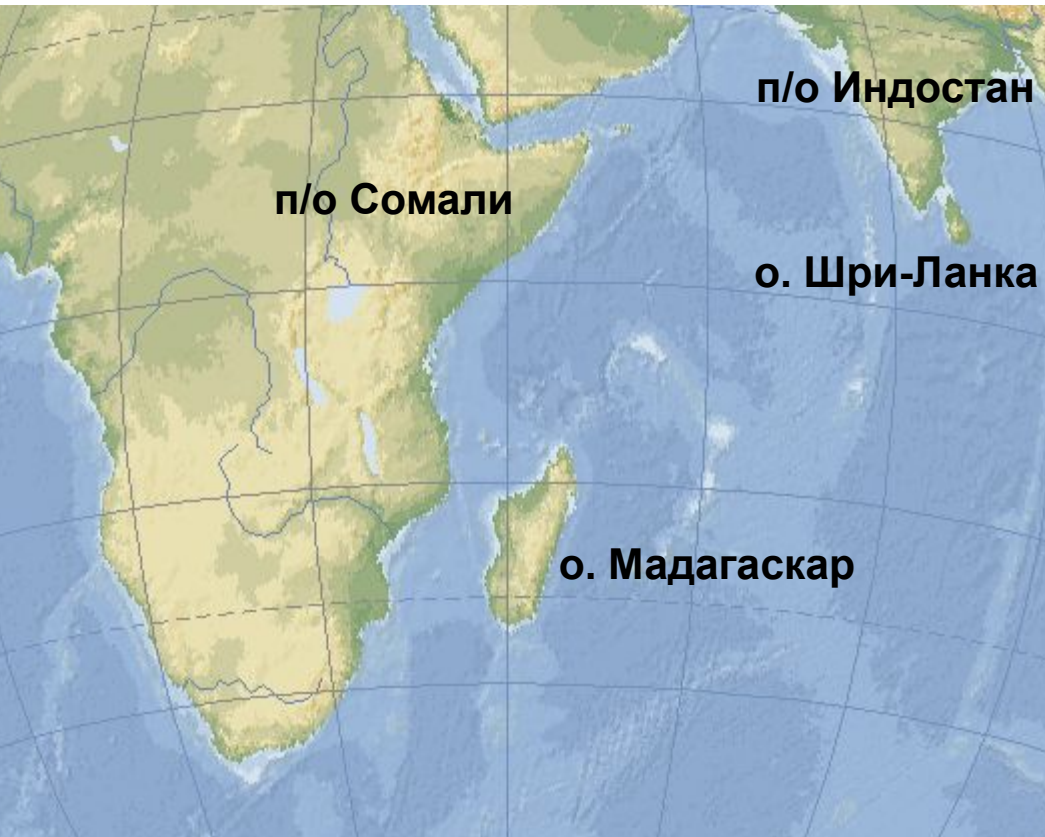

П-в Камчатка,
Аравийский.

Малайский арх.

Суша в океане.



Острова, архипелаги и полуострова



п/о Индостан

п/о Сомали

о. Шри-Ланка

о. Мадагаскар

Острова по происхождению

вулканиче
ские


коралловые

материковые

задание:

1. Найдите на карте полушарий все материки Земли и в порядке уменьшения их по площади покажите.
2. Найдите на карте по 2-3 примера крупных островов, полуостровов, архипелагов и нанесите их на к\к
3. Найдите на карте все океаны Земли. Нанесите их на к\к

ОКЕАНЫ ЗЕМЛИ





Найди на карте:
Черное море,
Красное море,
Карибское море,
Желтое море.

Море - это часть океана, отличающаяся от него свойствами воды ,
течениями, живущими в нем организмами.

ЗАДАНИЕ:

- 1.** Пользуясь картами атласа, определите, внутренними или окраинными являются моря:

Красное,
Карское,
Аравийское,
Охотское.

- 1.** Частями, каких океанов являются эти моря.

Моря Северного
Ледовитого
океана

Баренцево
Карское
Лаптевых
Чукотское
Восточно-
Сибирское и др.

Моря Тихого
океана

Берингово, Охотское,
Восточно-Китайское,
Южно-Китайское,
Тасманово

Моря
Индийского
океана

Красное
Аравийское

Моря
Атлантического
океана

Черное, Средиземное,
Норвежское, Северное
Балтийское и др.



Залив - это часть океана (моря), вдающаяся в сушу, но свободно сообщаящаяся с океаном (морем).

**Бискайский, Бенгальский,
Мексиканский.**
(Найди на карте в атласе).





Проливы:

- Дрейка,
- Магелланов,
- Берингов.

(Найди на карте).

Пролив - сравнительно неширокое водное пространство, ограниченное с двух сторон берегами материков или островов.

ДИКТАНТ

- 1.остров
- 2.материк
- 3.гидросфера
- 4.полуостров
- 5.пролив
- 6.море
- 7.залив
- 8.архипелаг

Домашнее задание:

1. § 24
2. выучить определения частей океана
3. В к\к отметить по 2-3 своих примеров всех частей океанов (морей, проливов, заливов и т.д.)
4. Рабочая тетрадь задание №4 «Составить описание одного из океанов», задание №5 «ГП одного из морей» письменно.