


The background of the slide is a vibrant sunset or sunrise. The sky transitions from a deep orange at the bottom to a bright yellow at the top. A large, glowing sun is positioned in the lower right quadrant. In the lower left, the dark silhouettes of two people are standing on a hill, looking towards the horizon. A semi-transparent white rectangular box is overlaid on the upper left portion of the image, containing the title text.

Путешествие по Африке

Учитель: Лазарева Анастасия Рамильевна

Выберите верные утверждения


- 
- А) Евразия включает 2 части света;
 - Б) Материк омывается водами всех океанов Земли;
 - В) Евразия соединяется с материком Северная Америка;
 - Г) Евразия- самый жаркий материк;
 - Д) Здесь находятся самые высокие в мире горы;
 - Е) На материке расположено самое большое государство мира.

Установите соответствие между частью света и географическим объектом

Часть света	Географический объект
Европа Азия	А) Озеро Байкал Б) Горы Альпы В) Ладожское озеро Г) Горы Гималаи Д) Река Волга Е) Река Амур Ж) Аравийский полуостров З) Восточно-Европейская равнина И) Река Дунай К) Река Ганг



Заполните таблицу «Рекордсмены Евразии»



Характеристика	Название объекта
Самые высокие горы	
	Восточно- Европейская равнина
Самое большое по площади озеро	
	Байкал
Самое холодное место	
	Черапунджи
Самое большое по площади государство	
	Китай

Особенности материка

Африка

- Африка- самый жаркий материк мира.
- Это- второй по величине материк (площадь 30 млн.кв. км).
- Граница между Африкой и Евразией проходит по Суэцкому каналу.

ГЕОГРАФИЯ
учебное пособие

АФРИКА. Физическая карта



Издательство «ИЛ»
Москва, ул. Мясницкая, д. 26
Тел. (495) 225-11-11
www.il.ru

Работаем с контурной картой

ГЕОГРАФИЯ
учебное пособие

АФРИКА. Физическая карта



1. Суэцкий канал
2. Сахара- величайшая пустыня мира (8,6 млн. кв.км)




3. Килиманджаро- самая высокая гора (вулкан) Африки- 5642 м.

ГЕОГРАФИЯ
учебное пособие

АФРИКА. Физическая карта



4. Нил- самая длинная река мира (более 6000м.)



5. Виктория- крупнейшее озеро Африки

ГЕОГРАФИЯ
учебное пособие

АФРИКА. Физическая карта



6. Танганьика- самое глубокое озеро Африки



Ответьте на вопросы:



Что такое «Оазис»?

Что такое «Саванна»?



Домашнее задание

- Подготовить доклад на тему «Особенности живой природы Африки»
- Параграф №22

