



О! Эта АФРИКА!!!

Урок-путешествие с элементами ИКТ.
География – 7 класс.
Вводный урок в разделе «Африка»

Автор-составитель: Постнова Н.А.,
учитель географии МОУКШИ «АКК»
2006 г.

Куда мы направляемся и зачем?

- *Мы плывем к материку Африка;*

Для того чтобы:

- *Вспомнить то, что мы уже знаем о нем;*
- *Узнать где он расположен;*
- *Выяснить его особенности;*
- *Начать изучение его природы и населения;*
- *Понять насколько уникален и удивителен этот континент.*





- «...планета наша, как песчинка для других миров, но мы и сами на ней не больше песчинки. Сколько тайн и загадок ее нам еще не известны?! Удивляйтесь, открывая свою планету!»
- *Михаил Петрович Лазарев*
(исследователь Антарктиды, офицер русского флота 19 века)

Семь фрутов под килем!



Атлантида



Черная жемчужина



Победа

Что мы знаем об Африке?





Загляните в атлас.

- *Какими океанами омывается Африка?*
- *Каково положение Африки относительно других материков?*
- *Какие климатические пояса можно встретить в Африке?*
- *Как на образование природных ландшафтов материка могут влиять поверхностные течения Мирового океана?*
- *Почему географы называют Африку «идеальным материком»?*

Работаем в записках. Определите координаты крайних точек Африки: север – м. Бен-Секка; юг – м. Игольный; запад – м. Альмади; восток – м. Рас – Хафун.





Проверьте себя:

- север – м. Бен-Секка (37° с. ш. $10^{\circ}30'$ в.д.);
- юг – м. Игольный (35° ю. ш. 20° в.д.);
- запад – м. Альмади ($14^{\circ}50'$ с.ш. $17^{\circ}30'$ з.д.);
- восток – м. Рас – Хафун ($10^{\circ} 40'$ с.ш. 52° в.д.).

Нанесите на контур Африки крайние точки материка.



*Кто исследовал Африку
до нас?*



А еще раньше?!



Разминка!!!

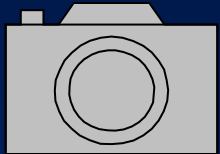


Берега Африки



Тревожный океан





Кто не живёт в Африке?

А



Б

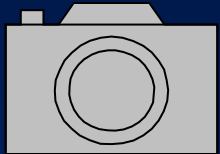


В



Г





Кто не живёт в Африке?

А



Б

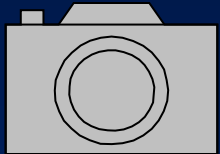


В



Г





Кто не живёт в Африке?

А



Б

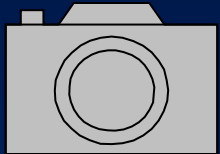


В



Г





Кто не живёт в Африке?

А



Б

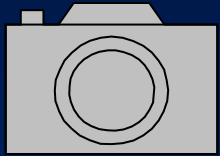


В



Г





Что не растёт в Африке?

А



Б

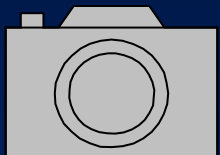


В



Г





Найди «гордость Африки».

А



Б



В

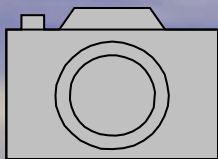


Г




Нас встречает загадочная Африка!

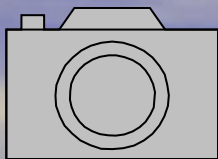




Рекорды Африки:



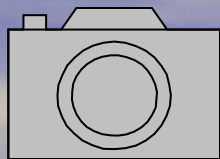
- Африка – самый жаркий материк планеты – максимальная температура $+58^{\circ}\text{C}$ (Триполи), максимальная среднегодовая температура $+34,5^{\circ}\text{C}$ (Далол).



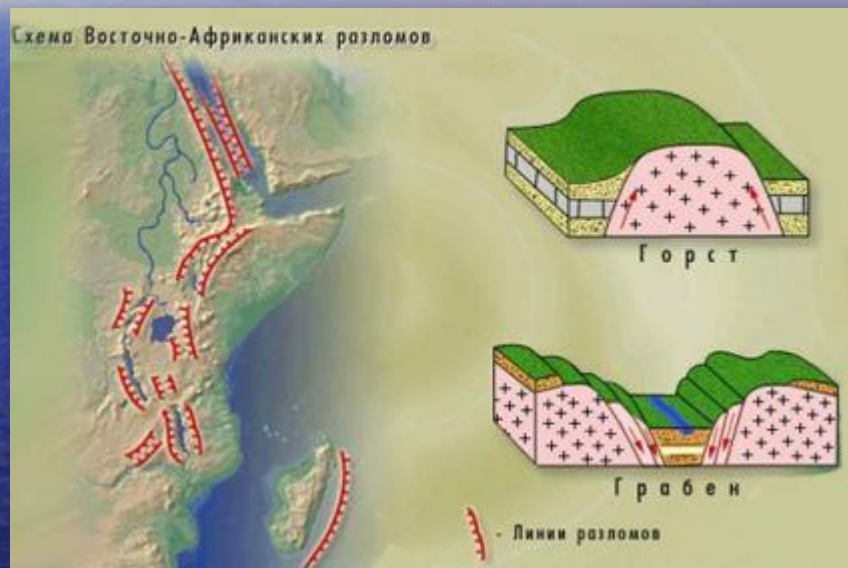
Рекорды Африки:



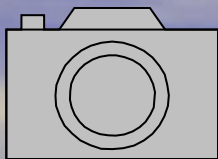
- Величайшая пустынная территория мира – Сахара, площадью 7.820 тыс. км. кв. (1/4 суши Африки);
- 75% общей площади пустынь мира лежит на материке Африка;



Рекорды Африки:



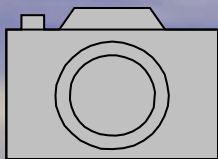
- Самая протяженная система разломов в мире – Великие Африканские разломы, расположенные на востоке материка;



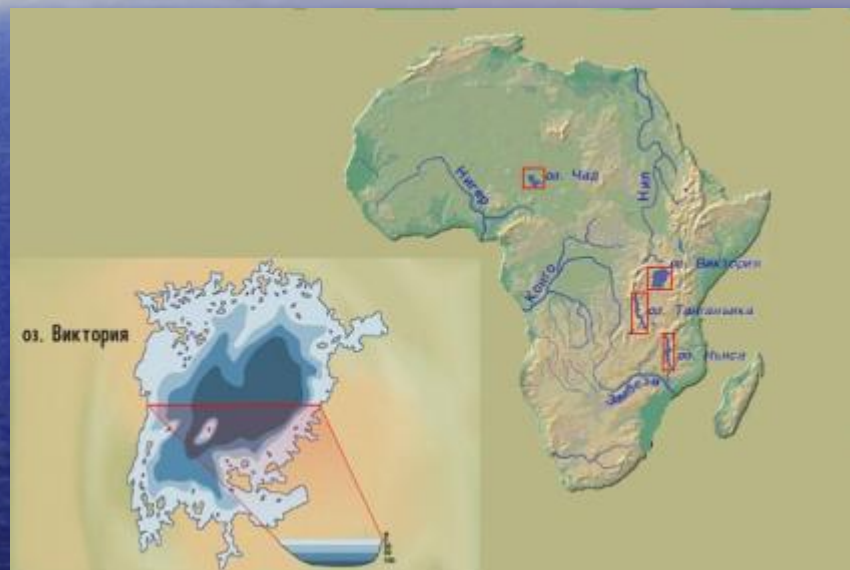
Рекорды Африки:



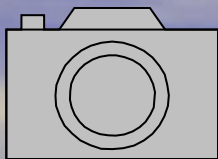
- Самая длинная река мира – Нил (вместе с р. Кагера)
6.671 км



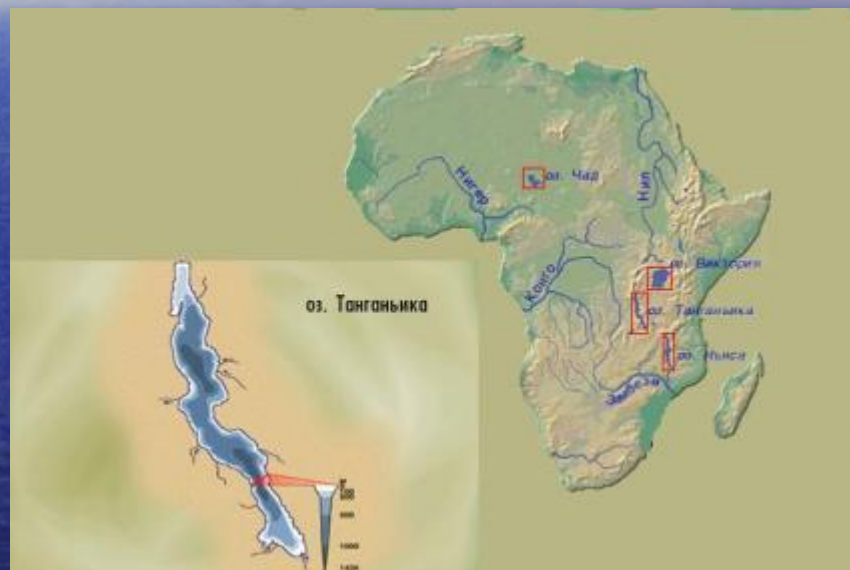
Рекорды Африки:



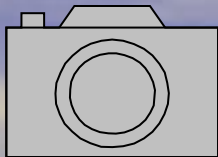
- Самое большое озеро материка – озеро Виктория, второе по площади из пресноводных озер мира (69 тыс. км. кв.) после озера Верхнего в Северной Америке.



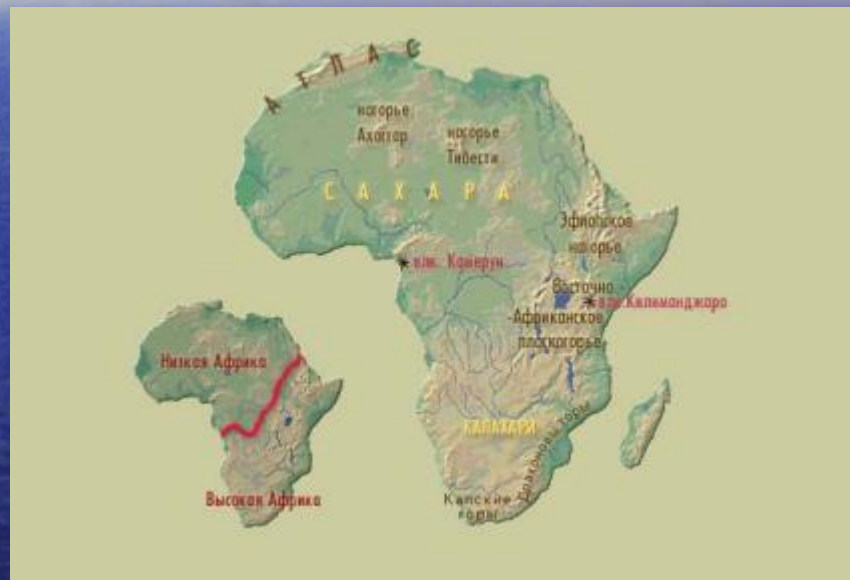
Рекорды Африки:



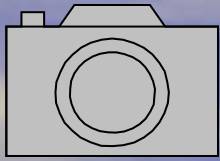
- Самое глубокое озеро материка – озеро Танганьика (1.435 м.), второе по глубине в мире после озера Байкал в Евразии.



Рекорды Африки:



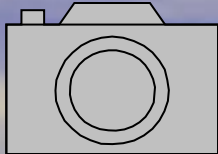
- Самая высокая вершина материка – вулкан Килиманджаро (5.895 м.), расположена среди разломов на востоке материка.



Рекорды Африки:

*Только в Африке (и нигде в мире!)
встречаются **эндемичные** виды:*

- Муха Це-це – насекомое, вызывающее сонную болезнь у животных и человека;
- Окапи – «очень скромный родственник» жирафа;
- Вельвичия удивительная – дерево-карлик пустыни Намиб;



Рекорды Африки:



- В Африке насчитывается около 55 государств (больше только в Евразии), где проживает более 800 млн. человек.
- В конце XX века найдены неопровержимые доказательства того, что «колыбелью человечества» является Эфиопское нагорье Африки.

Гостеприимные АФРИКАНЦЫ:



Гостеприимные АФРИКАНЦЫ:

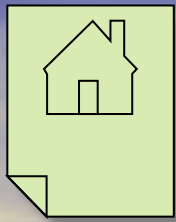


ИТАК... Материк АФРИКА:


- 2-й по величине в мире (после Евразии)
- Пересекается экватором в центре, то есть лежит в северном и южном полушарии;
- Большой частью лежит между северным и южным тропиком, то есть в зоне жаркого климата;
- Пересекается начальным меридианом на западе, поэтому значительная часть материка находится в восточном полушарии;

ИТАК... Материк АФРИКА:

- Омывается водами Атлантического и Индийского океанов;
- Отделяется от Евразии (материка на котором живем мы) Средиземным морем, Гибралтарским проливом, Суэцким каналом, Красным морем и Баб – эль - Мандебским проливом;
- Обладает огромным разнообразием природных ландшафтов и живых организмов;
- Населен множеством различных народов.



Задание для кают-компании:

- Чтение параграфа №24 и  после него;
- Повторить таблицу «Рекорды Африки», выучить и уметь показывать на карте все упомянутые в ней географические объекты Африки.

*Над побережьем опускается
вечер...*



*Лучи уходящего солнца лижут
барханы пустынь...*



*Вот-вот засверкает лучами
надежды маяк на Столовой горе.*





**Сердце Африки
пенья полно и
пыланья,
И я знаю, что, если
мы видим порой
Сны, которым
найти не умеем
названья,
Это ветер
приносит их,
Африка, твой!**

**Николай
Гумилев,
русский поэт (1886 -
1921)**