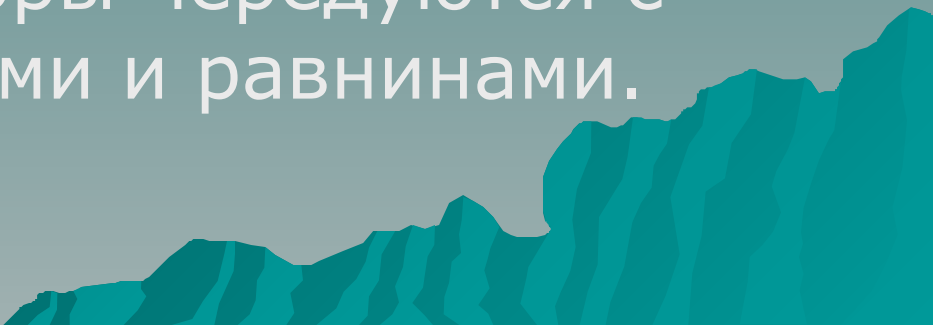


Особенности рельефа Казахстана

- ◆ Преобладают равнинно-низкогорные области на западе, севере и в центре Казахстана.
 - ◆ Высокогорья занимают восток и юго-восток республики.
 - ◆ Поверхность страны наклонена с юга на север и с востока на запад.
 - ◆ Высокие и низкие горы чередуются с межгорными долинами и равнинами.
- 
- A stylized graphic of a mountain range in shades of teal and blue, located at the bottom right of the slide.

Формы рельефа

- ◆ Равнины - устойчивые участки земной коры в основе которых лежат платформы.
- ◆ Горы – подвижные участки земной коры, сейсмические пояса.



Самое высокая точка – пик
Хан-Тенгри (6 995м)

Самая низкая точка – впадина
Карагие (-132м)



Рельеф формируется под
действием внутренних
(эндогенных) и внешних
(экзогенных) сил Земли



Внутренние

- ◆ Землетрясения.
- ◆ Извержения вулканов.

Очень быстро
изменяют облик
Земли

Внешние

- ◆ Выветривание
- ◆ Физическое
- ◆ Органическое
- ◆ Химическое

Медленно изменяют
облик Земли




Равнины Казахстана

- ◆ Западно-Сибирская
- ◆ Туранская
- ◆ Прикаспийская низменность



Плато и возвышенности.


- ◆ Устюрт
 - ◆ Тургайское
 - ◆ Предуральское
 - ◆ Бетпакдала
 - ◆ Общий Сырт
 - ◆ Прибалхашская возвышенная равнина
- 
- A stylized, dark teal silhouette of a mountain range with jagged peaks, located in the bottom right corner of the slide.

Низкогорные области.


- ◆ Сарыарка
- ◆ Мугоджары
- ◆ Мангыстауские горы



Высокогорные области.

- ◆ Алтай (Белуха 4 506 м)
 - ◆ Саур-Тарбагатай (Музтау 3 816 м, Тастау 2 992 м)
 - ◆ Жетысуский Алалау (Бесбакан 4 622 м)
 - ◆ Тянь-Шань (пик Победы 7 439 м, Хан-Тенгри 6 995 м)
- 
- A stylized, dark teal silhouette of a mountain range is positioned in the bottom right corner of the slide, extending from the right edge towards the center.

Сарыарка. Кемпиртас.



Сарыарка



Устюрт. Орган.



Устюрт.




Бетпакдала.




Бетпакдала.



Гора Белуха.



Алтай. Белуха.




Мугоджары.



Пик Хан-Тенгри.



Саур-Тарбагатай.



Саур-Тарбагатай.



Прикаспийская низменность.



Поющие пески Алтын-Эмель.

