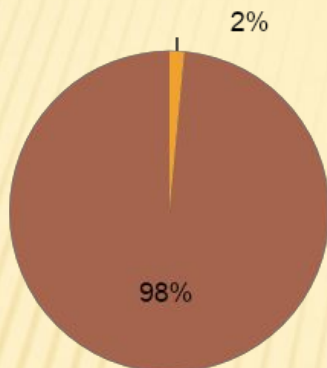


КАКОЙ ЭТО РАЙОН?

Территория

Территория

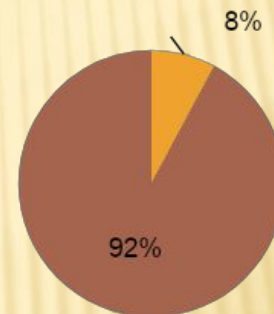
Территория Территория страны



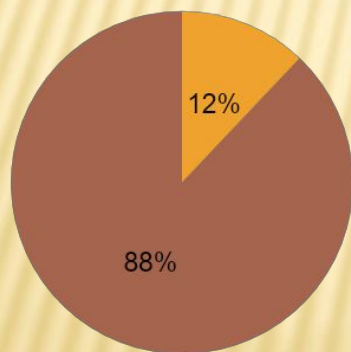
Население

Население

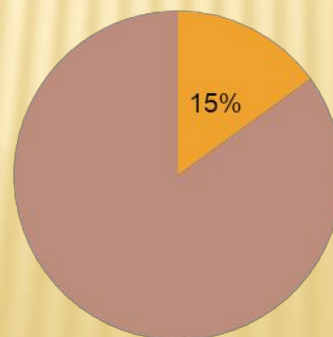
Население Население страны



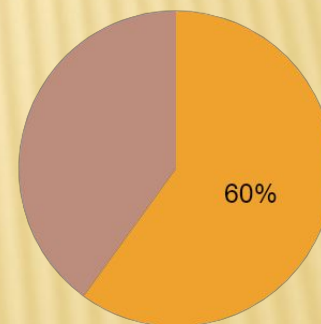
Черная металлургия



Зерно



Сахарная свёкла



ЦЕНТРАЛЬНО- ЧЕРНОЗЁМНЫЙ РАЙОН



ЦЕНТРАЛЬНО-ЧЕРНОЗЁМНЫЙ РАЙОН

- ▣ *граничит с ведущим промышленным районом страны – Центральным,*
- ▣ *удобно расположен по отношению к топливно – энергетическим базам Поволжья, Северного Кавказа и Украины,*
- ▣ *богатейшие запасы железных руд,*
- ▣ *массивы плодородных черноземных земель ,*
- ▣ *благоприятные агроклиматические условия*

СОСТАВ РАЙОНА



НАСЕЛЕНИЕ РАЙОНА



Численность	
Плотность	
Доля городского населения	
Национальный состав	

ПРИРОДНЫЕ РЕСУРСЫ

Минеральные ресурсы	
Лесные ресурсы	
Почвенные ресурсы	
Водные ресурсы	
Агроклиматические ресурсы	



ХОЗЯЙСТВО ЦЧР

Промышленность

Черная металлургия	
Машиностроение	
Электроэнергетика	
Пищевая промышленность	
Химическая промышленность	










ЭЛЕКТРОЭНЕРГЕТИКА



В Центрально – Чернозёмном районе расположены две атомные станции Курская и Нововоронежская, а также имеются ТЭС.

ХОЗЯЙСТВО ЦЧР (ГОРОДА)



Белгород	
Старый Оскол	
Воронеж	
Курск	
Липецк	
Орел	
Пенза	
Тамбов	
Саранск	



ХОЗЯЙСТВО ЦЧР

Сельское хозяйство (растениеводство)

Зерновые культуры



Технические культуры



ХОЗЯЙСТВО ЦЧР

Сельское хозяйство (животноводство)

