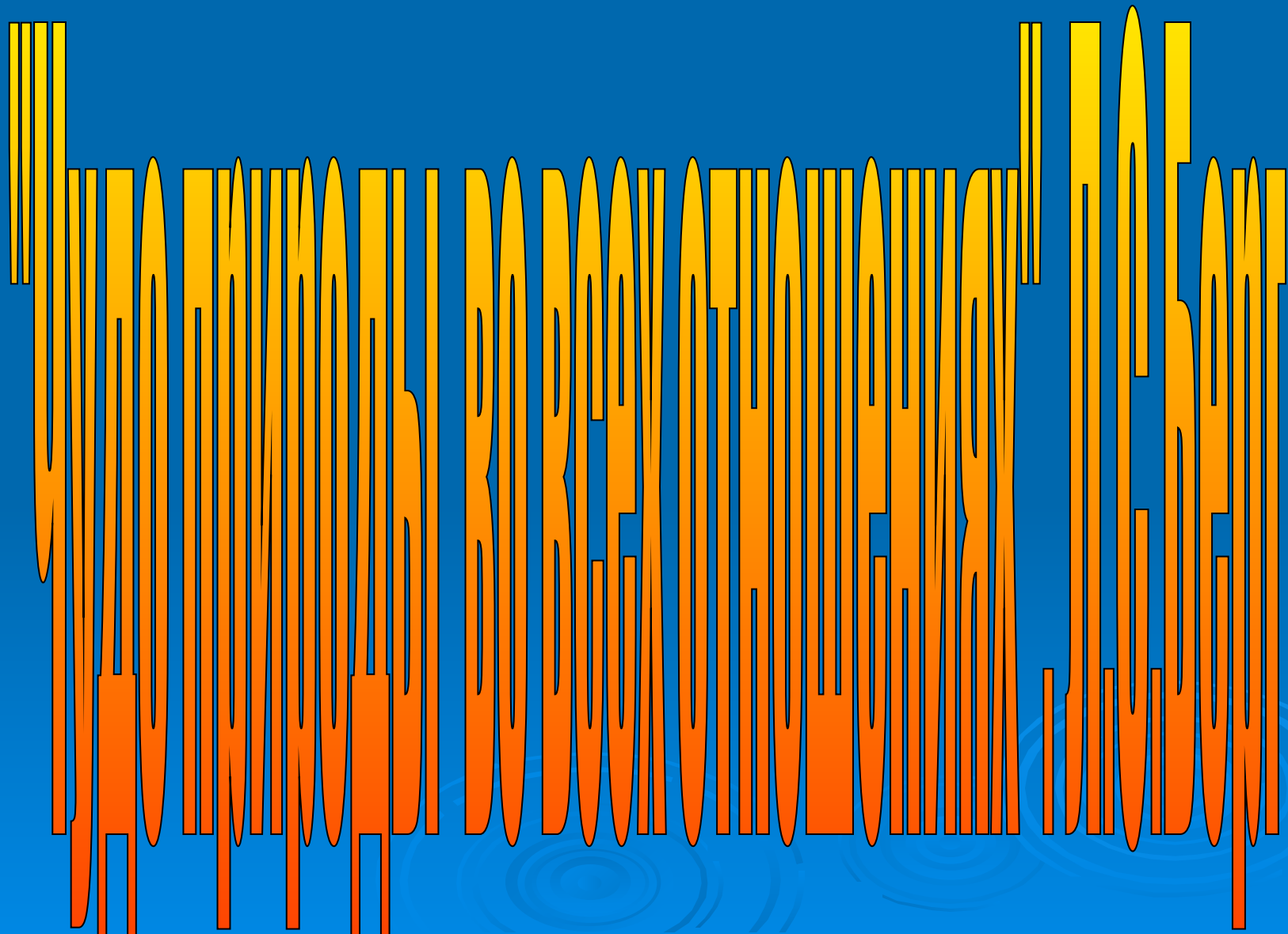
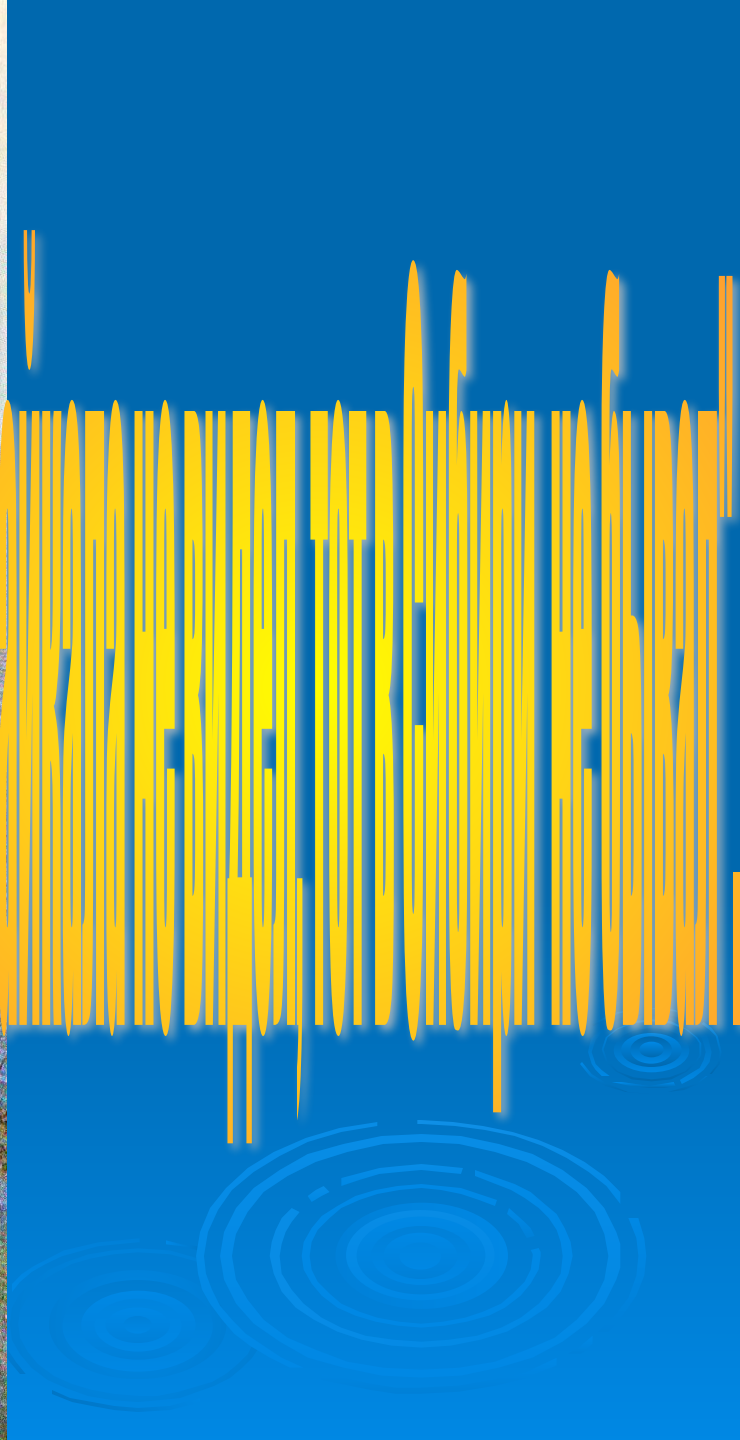



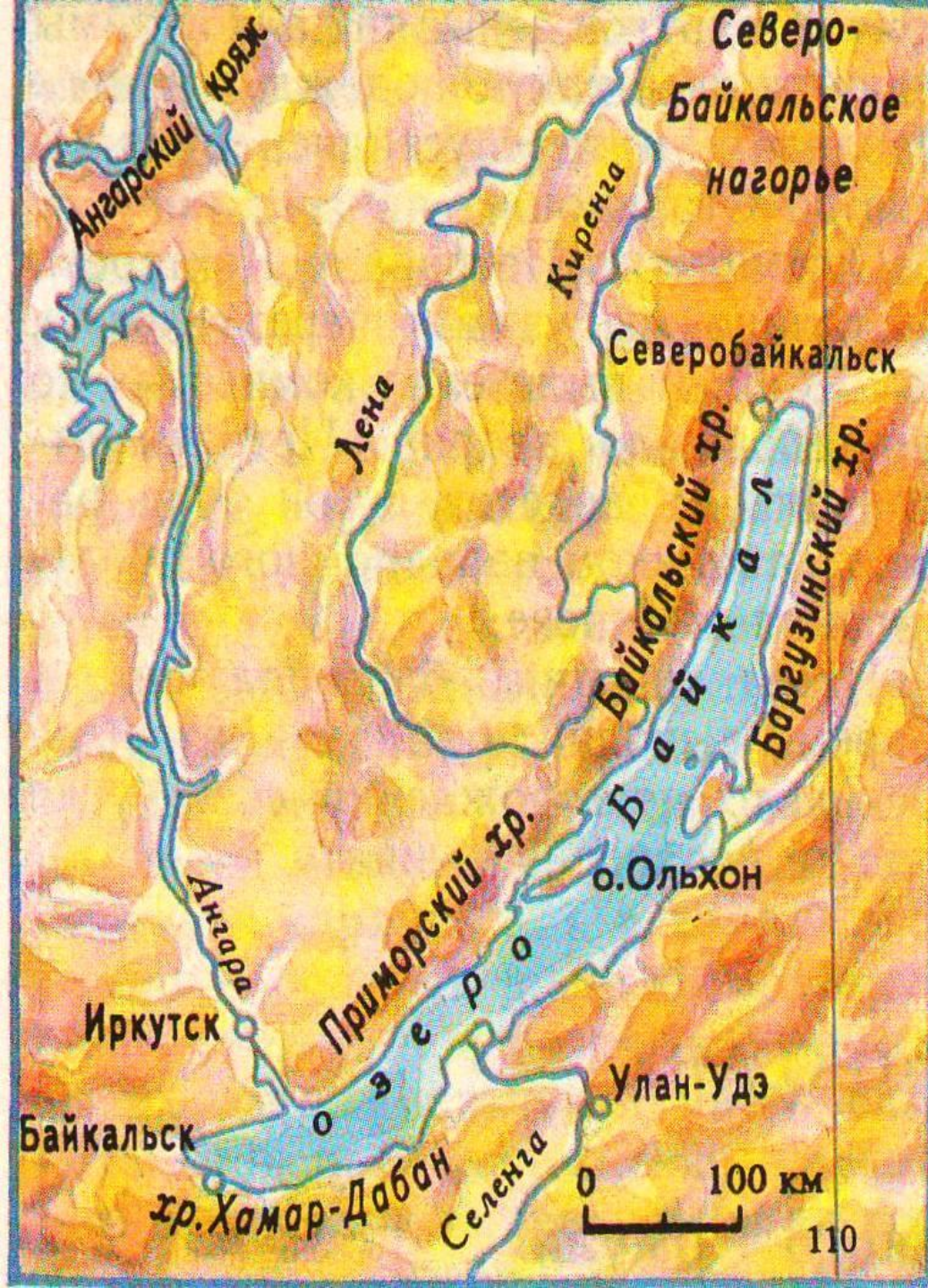
Озеро Байкал

Автор: учитель географии МБОУ СОШ №55
Красноармейского района
Краснодарского края

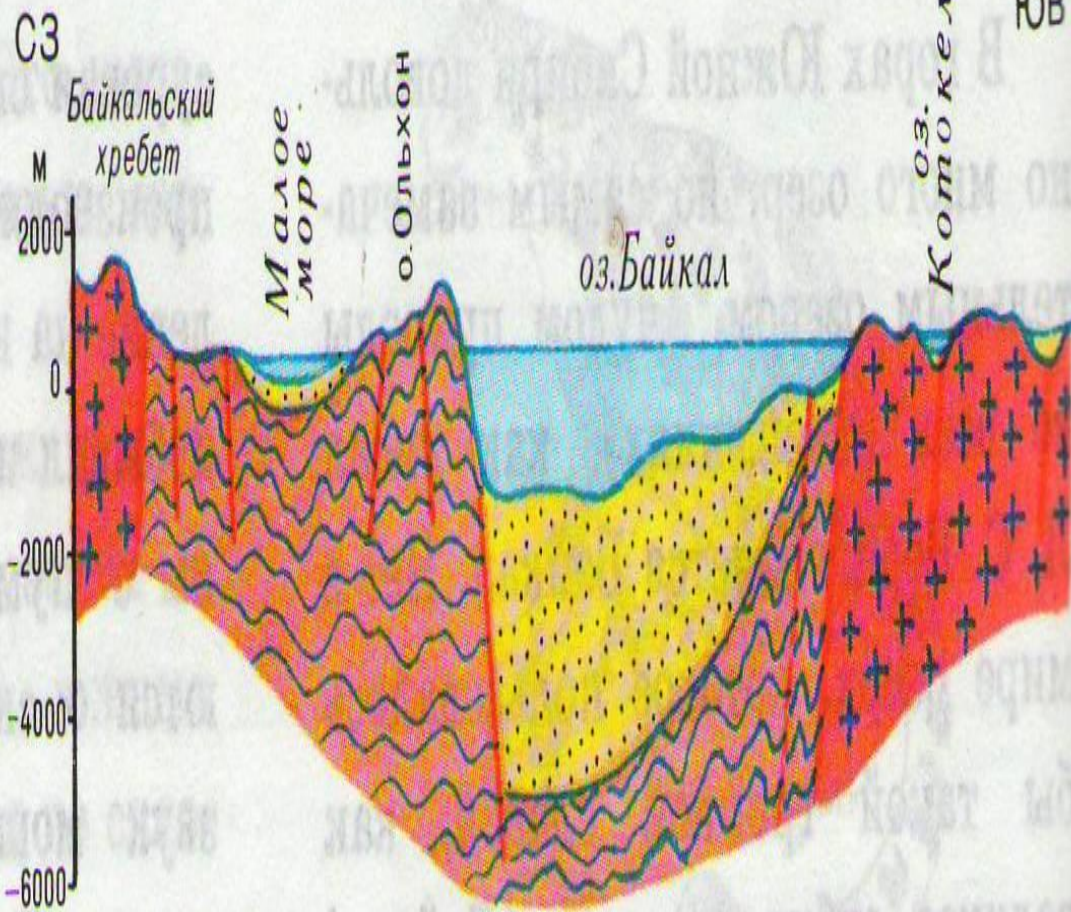
Хромова Наталья Александровна













Длина –
620 км,
Ширина –
24-79 км.
Максимальная
глубина-
1637 м
Средняя
глубина-730 м




-  Магматические породы
-  Смятые в складки породы архея и протерозоя
-  Неоген-четвертичные отложения
-  Линии разломов

Возраст –
15-20 млн. лет






- Впадает -550 рек,
- Вытекает - 1 (Ангара)
- Полная смена воды за 332 года
- Прозрачность – 40 м
- Соленость – 0.1 промилле



На озере 27
островов.

Крупнейший
из них –
Ольхон

(73 км в длину
и 11 км в
ширину)




Местные ветры:
баргузин,
верховик,
култук, сарма.

Сарма-
ураганный
ветер со
скоростью до
40-60 м/с

Эндемики – более 70%
ВИДОВ

Голомянка, омуль,
бычки-подкаменщики,
эпишура, макрогектопус,
байкальская нерпа.



Проблемы Байкала:

1. Лесозаготовки – молевой сплав
 2. Целлюлозно-бумажные комбинаты
 3. ГЭС на Ангаре – подъем уровня воды
 4. Дикий туризм
- 