

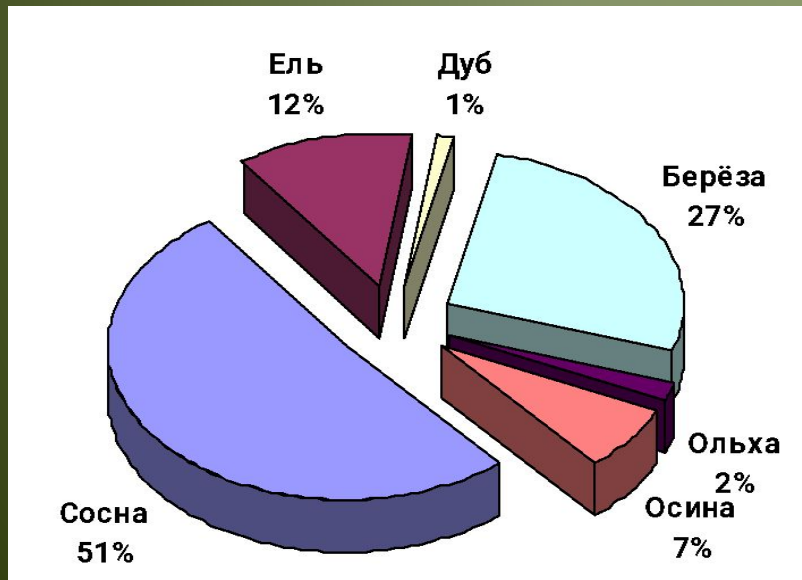
A photograph of a forest fire. The scene is dominated by bright orange and yellow flames rising from the ground, with dark silhouettes of pine trees in the foreground and background. The fire is intense, with thick smoke and bright light. A yellow rectangular box is centered over the image, containing the title text in red.

**Лесные пожары  
в Курской области**

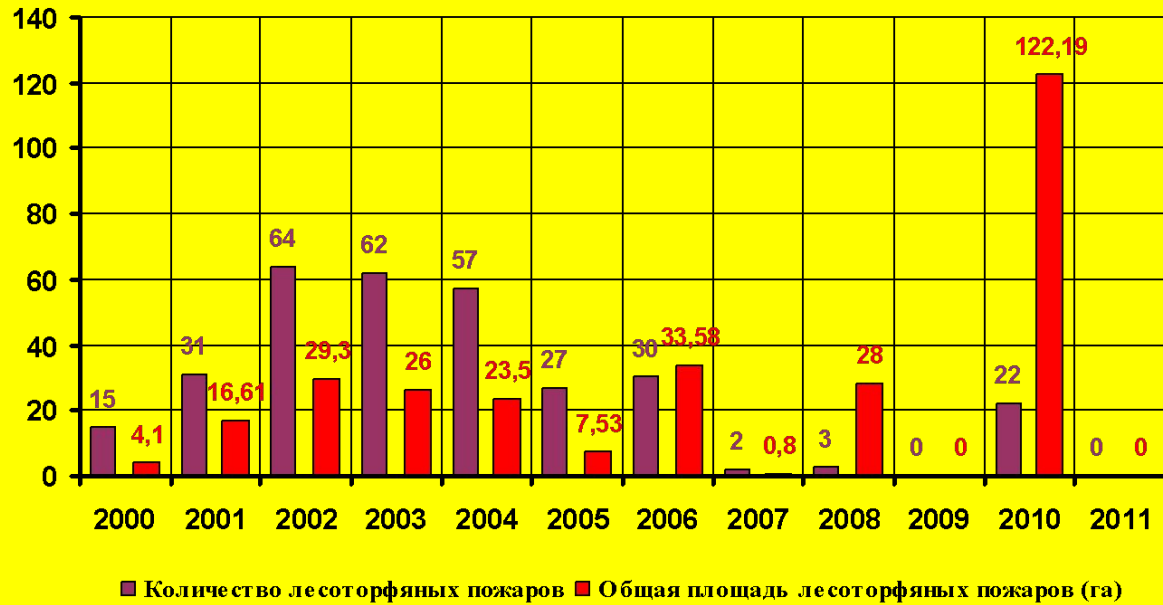
## Территория лесных массивов в Курской области

По характеру растительности Курская область относится к лесостепной зоне. Лесами занято порядка 10% территории Курской области.

К лесным районам относятся северо-западные и центральные районы области. Леса расположены преимущественно по склонам оврагов и состоят, как из хвойных, так и из лиственных пород.



## Динамика количества природных пожаров на территории Курской области




Особая опасность лесного пожара - это близость леса к населенным пунктам людей...



# Пожароопасный сезон в Курской области

Пожароопасный сезон в Курской области завершён 17 октября 2012 года.

В минувшем пожароопасном сезоне, как и в сезоне 2011 года, благодаря организованной системе охраны лесов от пожаров и комплексу проведенных противопожарных мероприятий в лесном фонде, расположенном на территории Курской области лесных пожаров не допущено.



# Динамика изменения площади и количества действующих очагов пожаров 2011 – 2012 гг.

<b>Муниципальный район (Субъекты с наиболее сложной обстановкой)</b>	<b>Действует очагов пожаров количество /площадь общая, (активного горения), га в т.ч. крупных (площадь, га)</b>	<b>Динамика изменения количества очагов и площади пожаров</b>	<b>С начала года с нарастающим итогом Кол-во (площадь общая, га)</b>
<b>Всего за Курскую область</b>	<b>0</b>	<b>0</b>	<b>0</b>



БЕРЕГИТЕ  
ЛЕС  
ОТ ОГНЯ!