

# Знатоки географії

«О, ОТЛИЧНИК!»



Игра «О, ОТЛИЧНИК»

# Отборочный тур

Ответ принят

ВЫХОД

Для перехода в режим игры  
нажми на один из вариантов

Вариант1

Вариант2

Вариант3

Вариант4

Вариант5

Вариант6

Вариант7

Вариант8

Вариант9

Вариант1  
0

И последний вариант11

главная

# ВОПРОС

50/50

1. Море, которое принадлежит к бассейну Индийского океана:

A) Аравийское

B) Филиппинское

C) Саргассово

D) Берингово

# ВОПРОС

50/50

2. Ветры, меняющие свое направление два раза в год:

A) бризы



B) муссоны



C) пассаты



D) западные



# ВОПРОС

50/50

3. Течение, которое сформировалось в Атлантическом океане:

A) Гольфстрим

B) Сомалийское

C) Перуанское

D) Калифорнийское

# ВОПРОС

50/50

4. Остров Мадагаскар имеет происхождение:

A) вулканическое

B) материковое

C) коралловое

D) тектоническое

# ВОПРОС

## 1. Причина возникновения океанических течений:

A) Постоянные ветры

B) Разница температур воды

C) Приливные волны

D) Разница солености



# ВОПРОС

2. Крики- это сухие русла рек на материке:

A) Евразия

B) Австралия

C) Антарктида

D) Африка

# ВОПРОС

3. Исследователь, который открыл морской путь в Индию вдоль побережья Африки:

A) Ф. Магеллан

B) Д. Ливингстон

C) Марко Поло

D) Васко да Гама

# ВОПРОС

4. Платформа, которая лежит в основе материка Африка:

A) Гондвана

B) Африкано-Аравийская

C) Восточноевропейская

D) Индо -Австралийская

# ВОПРОС

50/50

1. Часть Африки с самой густой речной сетью:

A) северная



B) западная



C) южная



D) восточная



# ВОПРОС

50/50

2. Из предложенных рек выберите реку Европы:

A) Енисей



B) Рейн



C) Ангара



D) Амур



# ВОПРОС

50/50

3. Самый большой по площади остров мира:

A) Шри-Ланка

B) Мадагаскар

C) Сицилия

D) Гренландия

# ВОПРОС

50/50

4. Самое соленое море в мире:

A) Средиземное

B) Черное

C) Красное

D) Аравийское

Удалять нельзя!  
Произойдет сбой в работе ссылок!!!

A)



B)



C)



D)





Удалять нельзя!  
Произойдет сбой в работе ссылок!!!

A)



B)



C)



D)



# ВОПРОС

1. Меконг- самая большая река

A) Европы



B) Северной Азии



C) Юго-восточной Азии



D) Южной Азии



# ВОПРОС

2. Во внутренних районах Евразии преобладает тип климата:

A) МУССОННЫЙ

B) КОНТИНЕНТАЛЬНЫЙ

C) СУБТРОПИЧЕСКИЙ

D) МОРСКОЙ

# ВОПРОС

3. В Донецком бассейне Украины сосредоточены запасы:

А) селитры



В) газа



С) нефти



Д) каменного угля



# ВОПРОС

4. Самый высокий вулкан Евразии:

А) Фудзияма



В) Этна



С) Ключевская сопка



Д) Везувий




# ВОПРОС

50/50

1. Красное море принадлежит океану:

А) Индийскому 

В) Атлантическому 

С) Северному  
Ледовитому 

Д) Тихому 

# ВОПРОС

50/50

1. Море без берегов:

A) Коралловое 

B) Сагассово 

C) Карибское 

D) Красное 

# ВОПРОС

50/50

3. В районе Персидского залива располагается один из самых больших в мире бассейнов полезных ископаемых:

A) газа



B) нефти



C) железной руды



D) селитры





# ВОПРОС

50/50

4. г.Монблан- самая высокая точка,  
размещенная в горах:

A) Альпы



B) Кавказ



C) Карпаты



D) Апеннины



# ВОПРОС

1. В Европе главный тип циркуляции атмосферы- это:

A) западный

B) муссонный.

C) пассатный

D) континентальный

# ВОПРОС

2. Первым из европейцев достиг Тихого океана:

A) Ф. Дрейк



B) В. Беринг



C) Ф. Магеллан



D) X. Колумб



# ВОПРОС

3. Глубина Марианского желоба  
составляет:

A) 5545 м



B) 11022 м



C) 11000 м



D) 8848 м



# ВОПРОС

50/50

1. Воды Тихого океана  
не омывают берега:

A) Австралии

B) Антарктиды

C) Африки

D) Евразии

# ВОПРОС

50/50

2. Условная линия, разделяющая земной шар на Северное и Южное полушарие, называется:

A) экватор

B) меридиан

C) тропик

D) параллель

# ВОПРОС

50/50

3. Наибольший природный комплекс Земли:

A) Географическая оболочка

B) гидросфера

C) Природная зона

D) биосфера

# ВОПРОС

50/50

4. К новым источникам географических знаний относится:

A) энциклопедия

B) Электронный атлас

C) Художественная литература


D) Географическая карта



# ВОПРОС

1. Полный оборот вокруг своей оси Земля совершает за:

A) 30 суток 

B) 365 суток 

C) 24 часа 

D) 22 часа 

# ВОПРОС

2. Тихий океан соединяется с Северным Ледовитым океаном проливом:

A) Беринговым

B) Магеллановым

C) Дрейка

D) Гибралтарским

# ВОПРОС

3. Планета Земля имеет форму:

A) шара



B) эллипса



C) геоида



D) овала



# ВОПРОС

4. Единица времени, за которую Земля совершает полный оборот вокруг своей оси:

A) год



B) сутки



C) минута



D) час



# ВОПРОС

50/50

1. Линия перемены дат проходит приблизительно:

A) По 180 меридиану

B) По 0 меридиану

C) По экватору

D) По 360 меридиану

# ВОПРОС

50/50

2. Во время движения на восток из одного часового пояса в другой часы следует переводить:

A) На 1 час назад

B) На 2 часа вперед

C) Не нужно переводить

D) На 1 час вперед

# ВОПРОС

50/50

3. Украина живет по времени  
часового пояса:

A) 1



B) 3



C) 2



D) 4



# ВОПРОС

50/50

4. На платформах, как правило, образуются:

A) горы



B) Срединно-океанические хребты

C) равнины



D) Глубоководные желоба





# ВОПРОС

1. Равнины с абсолютной высотой от 200 до 500 м называются:

A) низменности

B) плоскогорья

C) возвышенности

D) нагорья

# ВОПРОС

2. Наибольший угол падения солнечных лучей на протяжении года наблюдается:

A) На полюсах

B) В тропиках

C) В умеренных широтах

D) На экваторе

# ВОПРОС

3. Постоянные ветры, которые дуют  
то тропических широт к экватору:

A) муссоны



B) бризы



C) пассаты



D) циклоны



# ВОПРОС

4. Линии на климатической карте, соединяющие точки с одинаковыми показателями температур, называются:

A) изобары

B) изогииеты

C) изотермы

D) горизонтали

# ВОПРОС

50/50

1. Средиземное море принадлежит океану:

A) Индийскому

B) Северному  
Ледовитому

C) Атлантическому

D) Тихому

# ВОПРОС

50/50

2. Большой Барьерный риф образовался возле берегов:

A) Евразии



B) Австралии



C) Африки



D) Северной Америки



# ВОПРОС

50/50

3. Наибольший залив Атлантического океана:

A) Мексиканский

B) Бискайский

C) Ла-Плата

D) Бенгальский

# ВОПРОС

50/50

4. В Мировом океана выделяют такие части:

A) реки



B) моря



C) каналы



D) озера





# ВОПРОС

1. Самая глубокая впадина  
Мирового океана:

A) Марианская

B) Пуэрто-Рико

C) Филиппинская

D) Зондская

# ВОПРОС

2. Самый маленький по площади океан:

A) Тихий



B) Северный  
Ледовитый



C) Атлантический



D) Индийский



# ВОПРОС

3. Перуанское течение находится в океане:

А) Тихий



В) Атлантический



С) Индийский



Д) Северный  
Ледовитый



# ВОПРОС

4. Море Тихого океана,  
значительная часть которого  
зимой замерзает:

А) Японское

В) Берингово

С) Южно-Китайское

Д) Коралловое

# Ваша оценка



2

Будем надеяться на лучшее...

[Начало](#)

[Конец](#)

# Ваша оценка

3

Конечно лучше, чем 2,  
но нужно всё же побольше учиться.

Ваша оценка

4

magnetic fields

Хорошо. Твёрдую четверку могу поставить!

Начало

Конец

Ваша оценка

5

Отлично! Молодец!!!

Начало

Конец



# ВОПРОС

4. Основной зерновой культурой стран Азии является:

A) рис



B) кукуруза



C) пшеница



D) рожь



# ВОПРОС

50/50

1. Климат Японии формируется преимущественно под влиянием:

A) пассатов



B) западных ветров



C) муссонов



D) стоковых



# ВОПРОС

50/50

2. Великобританию от материка  
отделяет пролив:

A) Гибралтарский

B) Ла-Манш

C) Босфор

D) Дарданеллы

# ВОПРОС


50/50

3. Выберите из предложенных понятий те, которые не относятся к Антарктиде:

A) пассаты



B) каменный уголь



C) полярная ночь



D) мхи



# ВОПРОС

50/50

4. Наибольшее по площади государство Евразии:

A) Китай



B) Россия



C) Индонезия



D) Индия



# ВОПРОС

1. Наименьшее по площади государство Евразии и мира:

A) Иран



B) Беларусь



C) Ватикан



D) Люксембург



# ВОПРОС

2. Территория Украина  
расположена:

A) в западной Европе

B) в восточной Европе

C) в южной Азии

D) в центральной Европе

# ВОПРОС

3. Укажите наиболее глубокое из перечисленных озер:

A) Танганьика

B) Каспийское

C) Титикака

D) Балхаш



# ВОПРОС

4. Для влажных экваториальных лесов характерны почвы:

A) черноземы

B) красно-желтые  
ферралитные

C) Серые лесные

D) каштановые

# ВОПРОС

50/50

1. Выберите объекты, не расположенные в Южной Америке:

A) г. Мак -Кинли

B) р. Амазонка

C) залив Ла-Плата

D) Оринокская  
низменность

# ВОПРОС

50/50

2. Выберите горы, расположенные в Азии:

A) Альпы



B) Драконовы



C) Пиренеи



D) Алтай



# ВОПРОС

50/50

3. Из предложенных озер выберите тектоническое:

A) Виктория



B) Каспийское



C) Танганьика



D) Сарезское



# ВОПРОС

50/50

4. Выберите из предложенного списка животное, относящееся к реликтовым:

A) горилла

B) выхухоль

C) ехидна

D) вапити

# ВОПРОС

1. В Африканской саванне обитает:

А) жираф



В) анаконда



С) крокодил



Д) орангутанг



# ВОПРОС

2. В какой природной зоне растут агава, алоэ, саксаул?

A) степь



B) лесостепь



C) переменнo-влажные  
леса



D) пустыня



# ВОПРОС

3. Какой из предложенных объектов является лишним?

A) Ньчса



B) зонтичная акация



C) кунгуру



D) Конго





# ВОПРОС

50/50

4. Найдите исключение из логического ряда:

A) Баренцево.

B) Саргассово

C) Аральское

D) Норвежское

# ВОПРОС

50/50

1. Выберите реку, относящуюся к бассейну внутреннего стока:

A) Волга



B) Обь



C) Амур



D) Москва



# ВОПРОС

50/50

2. Какое течение не относится к Тихому океану?

A) Перуанское

B) Бразильское

C) Аляскинское

D) Куроисио

# ВОПРОС

50/50

3. Граница между двумя соседними речными бассейнами называется:

A) речной бассейн

B) речная система

C) водораздел

D) терраса

# ВОПРОС

50/50

4. Какое течение связано с переносом воздушных масс в «ревущих» 40-х широтах?

A) Мозамбикское

B) Западных  
Ветров

C) Куро시오

D) Канарское

# ВОПРОС

1. г. Аконкагуа расположена в горной системе:

A) Анды



B) Апеннины



C) Алтай



D) Альпы





# ВОПРОС

2. Афанасий Никитин  
совершил  
путешествие в:

A) Италию

B) Индию

C) Монголию

D) Китай

# ВОПРОС

3. Выберите понятия, которые не относятся к Африке:

А) вади



В) оазисы



С) крики



Д) пассаты





# ВОПРОС

50/50

4. Выберите из предложенного перечня реку, которая протекает не в России:

А) Обь



В) Дунай



С) Лена



Д) Дон



# ВОПРОС

50/50

1. Самое глубокое озеро Африки:

A) Рудольф 

B) Виктория 

C) Танганьика 

D) Ньяса 

# ВОПРОС

50/50

2. Самое крупное сухопутное животное Земли:

A) жираф



B) африканский слон



C) гризли



D) индийский слон



# ВОПРОС

50/50

3. Выберите из предложенного перечня острова, которые по своему происхождению являются вулканическими:

A) Новая Гвинея

B) Большие Антильские

C) Новая Зеландия

D) Японские

# ВОПРОС

50/50

4. Гималаи образовались в эпоху складчатости

A) мезозойской

B) герцинской

C) альпийской

D) каледонской

# ВОПРОС

1. Выберите из предложенных озер самое крупное:

A) Онтарио 

B) Гурон 

C) Верхнее 

D) Мичиган 

# ВОПРОС

2. Самый сухой материк Земли:

A) Африка



B) Австралия



C) Евразия



D) Южная Америка



# ВОПРОС

3. Выберите из списка объект, относящийся к России:

A) Медвежье озеро

B) р. Дунай

C) горы Атлас

D) Среднесибирское плоскогорье



# ВОПРОС

4.Х. Колумб открыл Америку в:

A) 16 в.



B) 17 в.



C) 15 в.



D) 13 в.



# ВОПРОС

50/50

1. Последний из открытых цивилизацией материков был открыт исследователями:

A) испанскими

B) португальскими

C) русскими

D) английскими

# ВОПРОС

50/50



2. Представителем какого государства был покоритель Южного полюса Руаль Амундсен

A) Швеция

B) Великобритания


C) Германия


D) Норвегия




50/50

3. О нем говорили « памятник человеческой несправедливости»

A) В. Беринг 

B) Х. Колумб 

C) А. Веспуччи 

D) Ф Магеллан 

# ВОПРОС

50/50

4. Выберите из предложенного перечня государство, расположенное в Южной Америке:

A) Мексика

B) Монголия

C) Колумбия

D) Танзания

# ВОПРОС

50/50

1. Сосна, лиственница, кедр, ель...Какую природную зону представляют эти растения?

A) лесостепь




B) смешанные леса



C) тайга



D) широколиственные леса



# ВОПРОС

2. Выберите имя путешественника, посетившего все перечисленные объект: нагорье Тибет, оз. Иссык-Куль, р. Хуанхэ, оз. Лобнор.

A) П. Семенов-Тянь  
Шанский

B) А. Никитин

C) В. Обручев

D) Н.  
Пржевальский

# ВОПРОС

3. Пролив, разъединяющий два материка и соединяющий два океана, названный именем путешественника, открывшего его вторым

А) Дрейка



В) Берингов



С) Гудзонов



Д) Бассов





# ВОПРОС

4. Выберите государство, столица которого город Афины

A) Италия

B) Австрия

C) Греция

D) Швеция

ВСЕМ УЧАСТНИКАМ, СПАСИБО ЗА ИГРУ!

ВСЕМ ГОСТЯМ, СПАСИБО ЗА ВНИМАНИЕ!