

Муниципальное казенное общеобразовательное учреждение  
«Средняя общеобразовательная школа с углубленным изучением  
отдельных предметов № 256 ГО ЗАТО город Фокино»

# Классный час «Родное Приморье»



Автор: Никонова Ирина Борисовна,  
учитель начальных классов

На карте нашей страны как самостоятельное административно-территориальное образование появился Приморский край 20 октября 1938года. Дальневосточный край был поделен на два края - Приморский и Хабаровский. В самом названии нашего края отражается важнейшая особенность его географического положения.





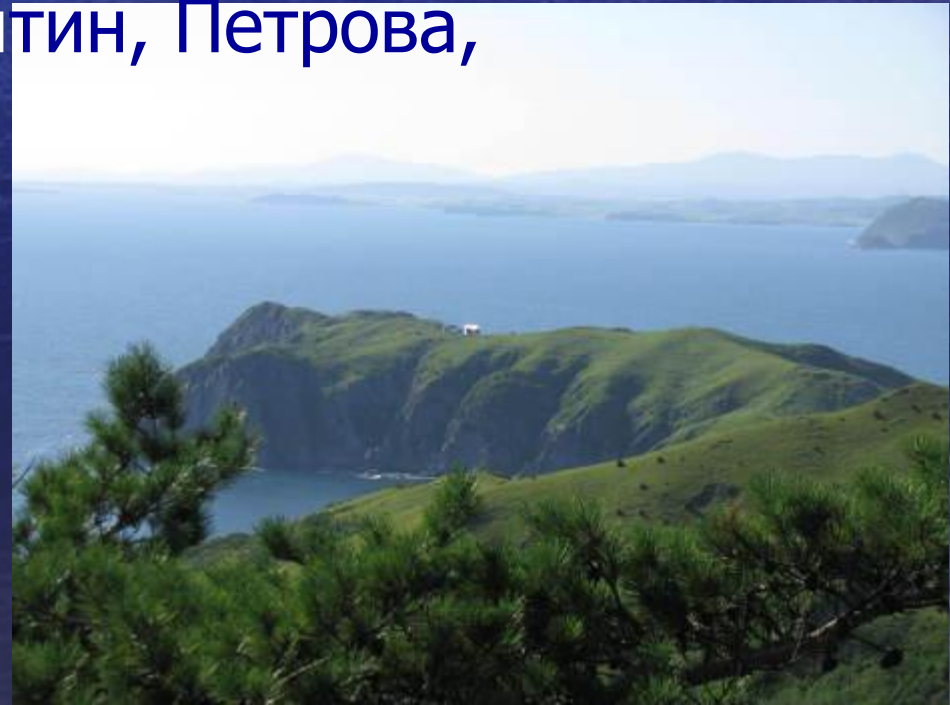
# Краевой центр- город Владивосток.





Расстояние от Москвы до Владивостока 9302км  
Приморский край по площади превосходит  
некоторые европейские страны(Греция,  
Болгария, Исландия, Бельгия, Нидерланды,  
Швейцария)

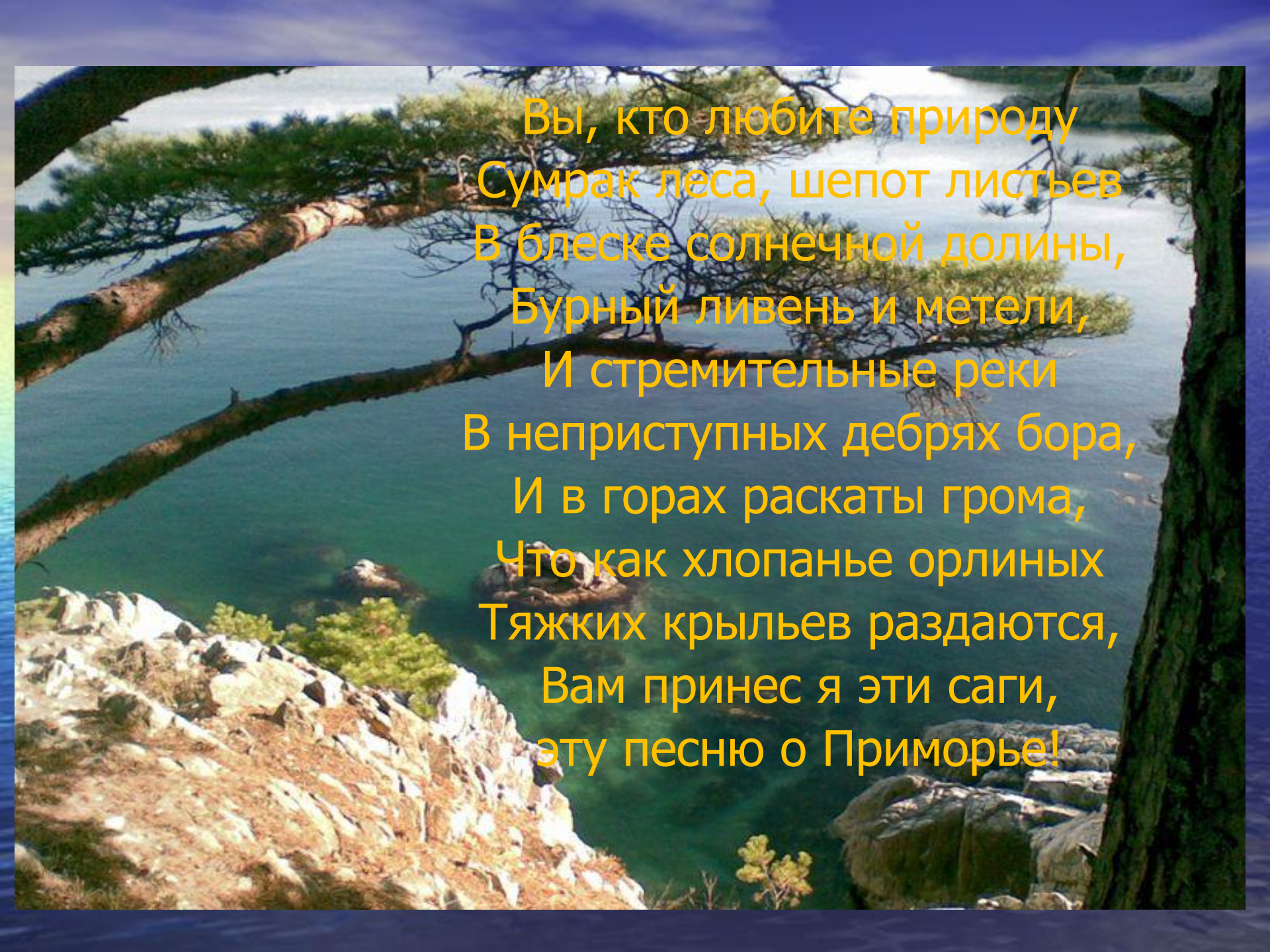
Кроме материковой части Евразии в состав  
Приморского края входят многочисленные  
острова залива Петра Великого: Русский,  
Попова, Аскольд, Путятин, Петрова,  
Римского-Корсакова.



- Географическое положение, мягкий климат, теплое море, наличие многих реликтовых видов растений и животных, экзотических объектов, многочисленных памятников истории и древней культуры делают этот край привлекательным для российских и зарубежных туристов.





A scenic landscape photograph featuring a river or stream flowing through a forest. In the foreground, a rocky cliffside with sparse vegetation is visible on the left. Several large, gnarled tree trunks and branches frame the scene, with some reaching across the top and right. The water in the river is a clear, light blue-green color. The background shows more trees and a hazy sky. The overall atmosphere is peaceful and natural.

Вы, кто любите природу  
Сумрак леса, шепот листьев  
В блеске солнечной долины,  
Бурный ливень и метели,  
И стремительные реки  
В неприступных дебрях бора,  
И в горах раскаты грома,  
Что как хлопанье орлиных  
Тяжких крыльев раздаются,  
Вам принес я эти саги,  
эту песню о Приморье!



- Флора Приморья включает 3000 видов растений (деревья, кустарники, травы). Здесь сохранился ряд реликтовых растений, более 60 эндемиков, более 150 редких и исчезающих видов. Это амурский бархат, бересклет, аралия, кедр, орех манчжурский, элеутерококк. Более 2/3 территории занимает знаменитая уссурийская тайга.





# ПЕСНЯ О ЖИЗНИ ТИГРА.


Эти песни, эти сказки  
Я принес из дальних сопок,  
Из лесов, пропахших хвоей,  
Из болот и рек студёных ...  
В темном логове под кручей  
Два тигренка жили тайно,  
только мать-тигрица знала,  
Как найти дорогу к детям  
Здесь, в излучине сквозь сопку,  
Под крутым речным обрывом,  
Человека тигр заметил ....  
Что здесь надо человеку?  
О владыке темных джунглей  
наш он сказки и легенды ...  
Знать хотел он и увидеть  
Тигра в логове зеркальном.





Охраняемые природные территории:

6 заповедников, 10 заказников, 900 памятников природы разного уровня.  
Заповедники: Сихото-Алинский, Лазовский, Уссурийский, Кедровая Падь, Ханкайский, Дальневосточный морской.





Богат растительный и животный мир Японского моря. По видовому многообразию рыб Японское море занимает первое место среди морей России. Здесь насчитывается 872 вида, из которых 179 видов - промысловые. В озерах и реках водится до 1 00 видов рыб.



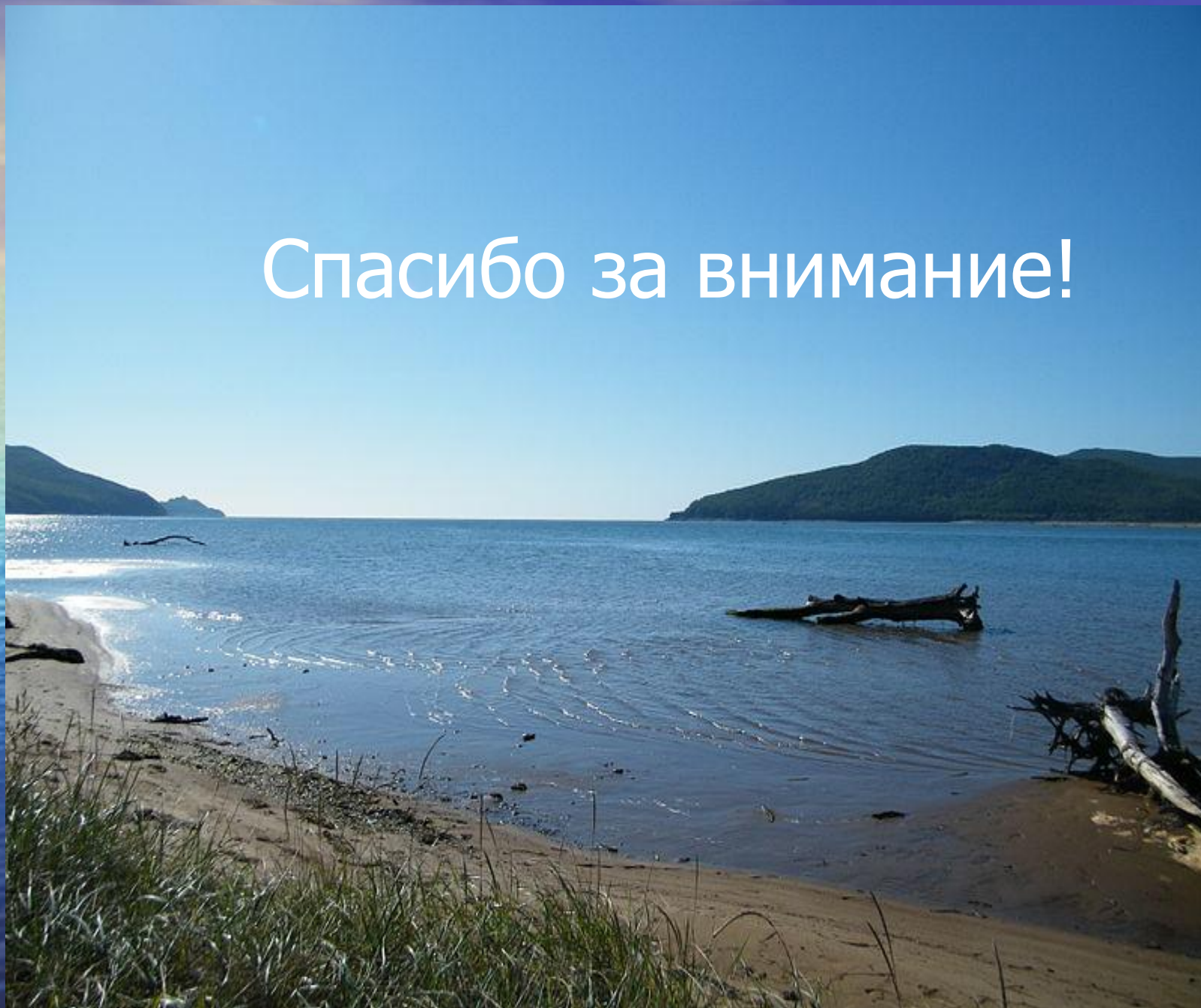


# ВИКТОРИНА

- 1. Какой город является административным центром Приморского края? 2 2. Сколько городов в Приморье?(12)
- 3. Как называется тайга Приморья?
- 4. Сколько заповедников в Приморье?( 6)
- 5. Перечислите северных животных Приморья. 6. Перечислите южных животных Приморья
- 7. Какое животное изображено на гербе Приморского края?
- 8. Каждый август проводится праздник, посвященный цветку Как называется этот цветок?( лотос)
- 9.В Приморье растет лекарственное растение, занесенное а «Красную книгу», называют его «корень жизни» Что это за растение?



Спасибо за внимание!





<http://www.ruvek.ru/?module=regions&action=view&id=91> – герб  
Приморского края

<http://www.rosfoto.ru/shop/photo/54978/> -тигр

<http://worldgeo.ru/russia/reg25/> - карта Приморья

<http://gebdiv.com/primorskiy-kray> - фотографии