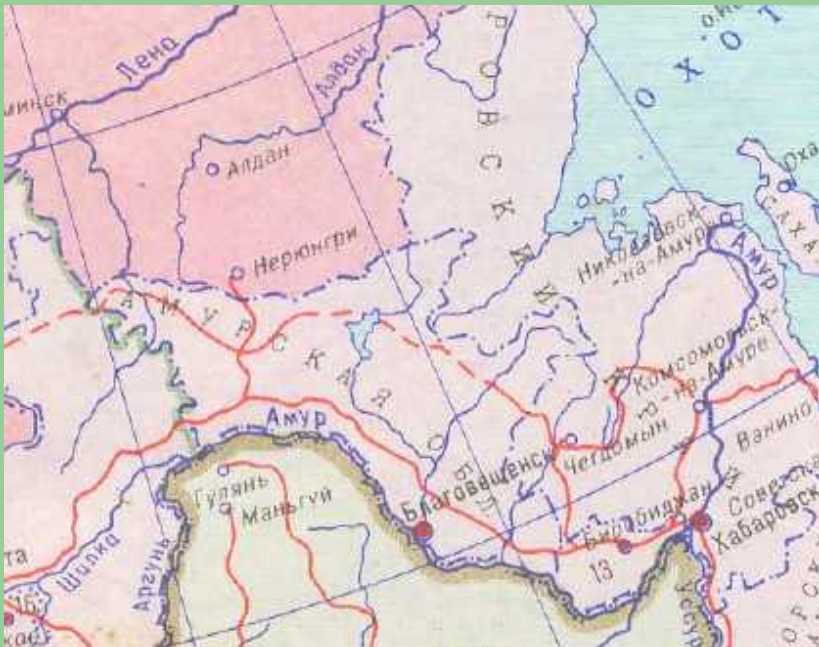


# Этапы исследования и топонимика Амурской области.



География - 8 класс.  
Учитель: Орехова О. Н.

# Выберите правильный ответ.

**1) Тип преобладающего рельефа области:**

А) горный; Б) равнинный.

**2) Самый длинный хребет области:**

А) Становой; Б) Янкан; В) Эзоп; Г) Турана.

**3) Площадь области примерно равна площади государств:**

А) Великобритании; Б) Польши; Г) Германии.

**4) Какая равнина Ам. обл. самая крупная на**

**Дальнем Востоке:** А) Верхнезейская; Б) Зейско-Буреинская; Г) Амурско-Зейская.

**5) В Ерковецком бассейне добывается:**

А) песок; Б) бурый уголь; В) каменный уголь; Г) золото.

**6) Крупное месторождение золота:** А) Березитовое;

Б) Гарьиновское;

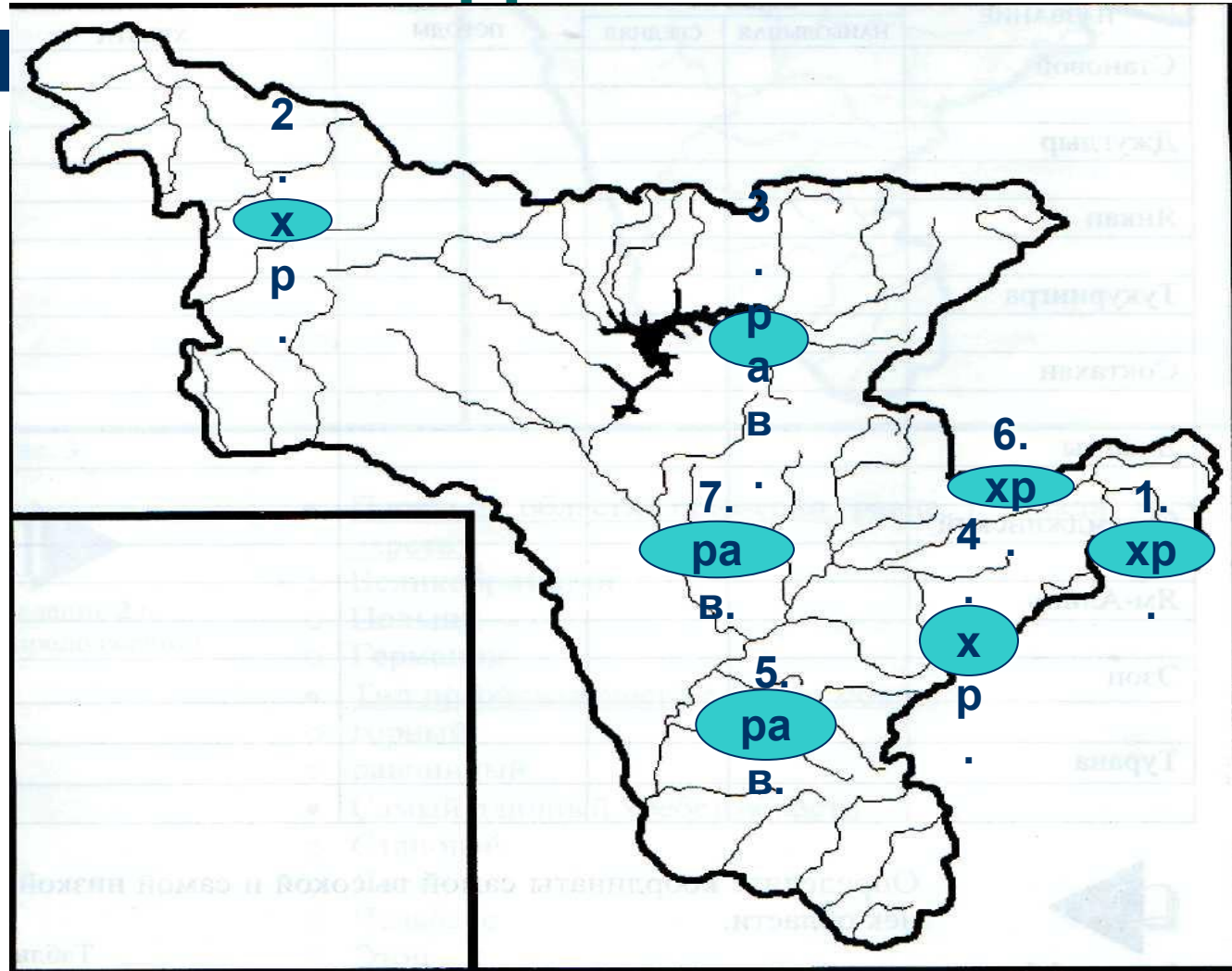
В) Партизанское;

Г) Райчихинское

## Ответьте на вопросы.

- Самая высокая точка Амурской области?
- Гора Город – Макит (53 с.ш.и134 в.д.)
- Самая низкая точка?
- Долина р. Амур (49 с.ш. и 130 в.д.).
- Назовите отличия в геологическом строении северной и южной части Амурской области.

# Какие природные объекты обозначены цифрами?



# Этапы исследования Амурской области.



В начале XVII века на территории области прожи - вали немногочисленные племена эвенкоа, дауров и дючеров. Эвенки заселяли северные таежные районы, занимались, в основном, оленеводством и охотой. Жили в чумах. На остальной территории Приамурья прожи - вали дауры и дючеры, которые вели оседлый образ жизни. Кроме охоты они занимались земледелием, скотоводством, рыболовством. Рыбу добывали острогой, ловили сетями. Жили поселками в бревенчатых домах, окруженных земляными валами и стенами.

# Этапы исследования Амурской области.

- I этап- с 17 века - открытие Ам. обл.
- 1639 г. –отряды Еналия Бахтеярова и М. Перфильева( первые сведения о даурах).
- Семен Аверкиев, промышляя в верховьях Амура, попал в плен даурам, вернувшись, рассказал об увиденном.

## II этап – экспедиция В. Пояркова.

- Первая ознакомительная экспедиция, которая собрала достоверные сведения о реке и местном населении.



## **III этап – экспедиция на Амур Хабарова Ерофея Павловича.**

- **Открытие всего течения Амура от его истоков( от слияния Шилки и Аргуни) до его устья принадлежит Хабарову.**
- **Экспедиция Хабарова утвердила права России на Приамурье, также закрепил общее название - Амур- за всем течением реки.**



## IV этап -Первые географические карты Приамурья.

- 1667 год – «Чертеж всей России», где было представлено все Приамурье.
- 1701 год – Семен Ульянович Ремезов составил атлас «Чертежная книга Сибири» с подробной характеристикой амурского бассейна.
- В конце 17 века –Нерчинский договор (1689 г.) – левобережье Амура до Станового хребта перешло Китаю (территория опустела)

## V этап – исследования Приамурья в 19 веке.

- В сер. 19 века – угроза Цинской империи от колонизаторов.
- Россия предпринимает усилия для изучения реальной обстановки на дальних рубежах.
- экспедиция А. Ф. Миддендорфа (растительный и животный мир, многолетнюю мерзлоту, знакомился с языком.



А. Ф. Миддендорф  
(1815-1894 гг.)

## V этап – исследования Приамурья в 19 веке.

- 1847 год – Николай Николаевич Муравьев (генерал – губернатор Восточной Сибири)- присоединения Приамурья и Приморья к России.
- 1849- 1855 г.- морская экспедиция Невельского Геннадия Ивановича доказала судоходность р. Амур, заложен пост Николаевский.

# V этап – исследования Приамурья в 19 веке.

- Горный инженер Аносов Николай Павлович- геологическое описание берегов Амура.
- Геолог Г. М. Пермикин – богатая геологическая коллекция и геологическая карта левого берега Амура.
- Ричард Карлович Маак – растительный и животный мир, атлас Ам. обл. с картами, рисунками, чертежами.
- А. Ф. Усольцев- топограф- провел впервые съемки местности



## V этап – исследования Приамурья в 19 веке.

- 1857 год – интенсивное заселение переселенцами из забайкальских казаков.
- 1858 г., 16 (28) мая – Айгуньский договор – Приамурье к России.
- 8 (20) декабря 1858 г. – учреждена Амурская область.
- Первый губернатор Николай Васильевич Буссе.



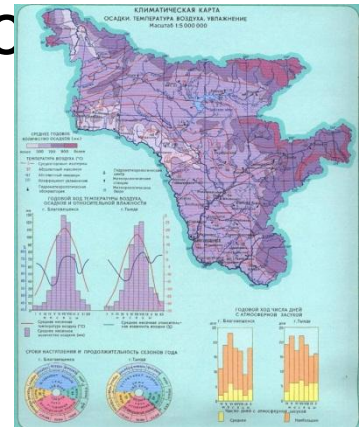
## V этап – исследования Приамурья в 19 веке.

- А. Н. Аносов – первооткрыватель амурского золота (1858 – 1865)
- 1861 г. – топографом Н. Поповым подготовлена первая географическая карта Ам. обл.



## VI этап – исследования XX век.

- 1909 г. – Г. Е. Львов изучал условия жизни, культуры, здравоохранения в Амурской области.
- Проводили исследования почв, природных ресурсов, климата, растительности известные
- ученые С. И. Коржинский,
- М. Л. Комаров, М. И. Сумгин.



# Ответьте на вопросы:



- 1) Племена каких народов жили на амурской земле до прихода преселенцев?
- 2) Первая ознакомительная экспедиция по Амуру?
- 3) Кто открыл все течение Амура и дал общее название?
- 4) Вклад Миддендорфа, Аносова, Маака в развитии Ам. области?
- 5) Когда образована Амур. область?
- 6) Первый губернатор Амурской области?
- 7) Когда и кем подготовлена первая географическая карта Амурской области?



# Домашнее задание.

- Составление перечня основных населенных пунктов области, указав год основания и объяснив их названия.
- Заполните таблицу «Топонимика Амурской области».
- Стр. учебника 159 -162, «Города».

**Города: Благовещенск, Белогорск, Райчихинск, Шимановск, Завитинск, Сковородино, Тында, Свободный.**

название населенн пункта	год основания	топонимика