

Классный час

Сургутскому району 90 лет.



История возникновения Сургутского района

- Сургутский район является самым крупным районом в Ханты-Мансийском автономном округе – Югре по численности населения и объему промышленного производства. Его площадь составляет 105,5 тысяч квадратных километров. Протяженность границ – 1800 км, с севера на юг – 560 км, с запада на восток – 400 км.
- В состав Сургутского района, образованного **11 января 1924 года** на территории бывшего Сургутского уезда, вошли 5 сельских советов: Сургутский, Юганский, Сытоминский, Локосовский и Тундринский.

- В настоящее время Сургутский район – это составная часть Ханты-Мансийского автономного округа – Югры, которая включает в себя четыре городских поселения – Лянтор, Федоровский, Белый Яр, Барсово и девять сельских поселений: Нижнесортымский, Солнечный, Локосово, Русскинская, Сытомино, Лямина, Тундрино, Угут и Ульт-Ягун. В общей сложности в поселениях 26 населенных пунктов.

Сейчас Сургутский район является одной из наиболее динамично развивающихся территорий Ханты-Мансийского автономного округа – Югры. Своим вторым рождением он обязан открытию в начале 60-ых годов прошлого столетия на средней Оби крупных нефтегазовых месторождений.

КАРТА-СХЕМА СУРГУТСКИЙ РАЙОН



Эпоха нефтяных открытий

- Первооткрывательницей нефти в Сургутском районе в 1961 году стала скважина № 61 в Усть - Балыке, дебит которой составил 360 тонн в сутки. Так было открыто Усть-Балыкское месторождение. А непосредственным первооткрывателем нефти в среднем Приобье стал легендарный геолог Ф.К. Салманов.
- За весь период освоения на территории Сургутского района было открыто и введено в эксплуатацию более ста месторождений. В настоящее время работа по разведке и вводу в эксплуатацию новых месторождений продолжается.

Сейчас Район занимает лидирующие позиции в округе по добыче нефти, на его долю приходится более 40 процентов от общей добычи нефти в Ханты-Мансийском автономном округе – Югре.



Сегодня в Сургутском районе

- Сегодня население Сургутского района составляет почти 120 тыс. человек, три четверти из которых проживает в четырех городских поселениях.
- В настоящее время в районе осуществляют деятельность в различных сферах экономики 1711 предприятий.
- Развитие промышленности района идет параллельно с жилищным строительством и развитием социальной инфраструктуры.

на 01 января 2013 года


- Население сельского поселения Солнечный 1186 человек
- Население п.Барсово 5445 чел.
- Население городского поселения Белый Яр 16549 чел.
- Численность населения Сургута на апрель 2013 года составляла 326 802 жителей.

Строительство

- За пять лет (2004-2009 годы) общий объем введенного жилья составил 360 тысяч квадратных метров, построены школы в Белом Яру, Сытомино, Лянторе, инженерные объекты в Барсово, Лямина, Солнечном, спорткомплексы «Атлант» и «Витязь» в Солнечном и Белом Яру, Дворцы культуры «Юбилейный» и «Кристалл» в Лянторе и Нижнесортнымском, общежитие для студентов Сургутского района, районная библиотека, участковая больница с поликлиникой в Нижнесортнымском, детский, детский дом по типу «Семья» в Барсово, футбольные поля с искусственным покрытием в четырех поселениях района. Важным событием и подарком для жителей не только Русскинской, но и для всех представителей коренных малочисленных народностей Севера стало строительство школы-интерната.


- В 2004 году администрация Сургутского района поставила задачу обеспечить в короткие сроки жителей Сургутского района качественной питьевой водой. Была разработана соответствующая программа на 2004-2007 годы. Поселок Барсово стал своего рода экспериментальной площадкой по внедрению нового безреагентного способа очистки подземных вод от железа и других примесей. Уже в конце 2005 года в Барсово была запущена установка по очистке воды «Кавитон». Результаты превзошли все ожидания, и было принято решение применить подобную установку в других населенных пунктах Сургутского района. Сегодня построены водоочистные сооружения в восьми из тринадцати населенных пунктов района.

Климат в нашем районе



Знаете ли вы...

- 1. Какой климат в нашем районе?
- 2. Какая наблюдалась самая низкая температура?
- 3. Средняя температура летом?

- 
- 1. Климат района резко континентальный.
 - 2. -52 градуса
 - 3. Средняя температура июля 14-17 градусов.

Какие растения растут в нашем районе?



- . У нас растут сосна и кедр, береза и частица, лиственница и ель, а также черемуха, рябина, калина, кустарники смородины, шиповника, многие другие, бесконечны заросли тальника. В урожайные годы много родится ягод: брусники, черники, голубики, морошки, клюквы, а также грибов. Нередко местные жители заготавливают значительное количество кедрового ореха. В лесах и на болотах очень много различных мхов, а на лугах и в перелесках, в березовых колках и на осиновых гривах растет множество различных трав и на осиновых гривах растет множество различных трав и полевых цветов.

Разнообразен животный мир Сургутского района.




- На обширной территории жили и живут бурые медведи, рыси, лисы, олени, лоси, росомахи, зайцы, бурундуки, горностаи, белки, колонки, встречаются волки, заходят песцы. Родиной сибирских соболей по праву считается Приюганье. Множество различных птиц, как перелетных, так и постоянно обитающих. Есть лебеди, гуси, утки, глухари, тетерева, рябчики, белые куропатки, орлы и орланы, вороны и вОроны, ястребы и совы, воробьи и ласточки, снегири и свиристелки, разные синицы, мухоловки, сороки, дятлы, трясогузки, встречаются журавли и даже черные аисты. Множество разных мышей, бабочек и стрекоз, еще больше комаров, мошек, паутов. Есть змеи, лягушки. Уживаются вместе ондатры, норки, выдры. В давние времена жили и речные бобры.

Богаты сибирские водоемы.

- Широко распространены озерно-речные виды рыб: язь, щука, мохтик (елец), сорога, плотва, окунь, ерш, карась, теперь появился карп, все чаще встречаются судаки. В Оби ловятся осетры (все реже и реже), нельмы, муксуны, сырки, пыжьяны (редко), стерлядь, налим.



Герб Сургутского района



Официальный символ Сургутского района с 2007 г

- *2.2. Описание герба района: в рассеченном зеленом и лазоревом поле на черной узкой выпуклой оконечности расположен золотой глухарь с серебряными глазами и раскрытым хвостом, рисунок которого уподоблен элементам хантыйского национального орнамента (приложение к настоящему Положению)".*

- Автор герба - заслуженный деятель культуры Виталий Горда. Глухарь символизирует сибирскую тайгу с ее богатствами. Центральная часть глухаря напоминает вышку, хвост состоит из элементов хантыйского национального орнамента. Чёрная земля символизирует нефтяные недра. Зелёный и синий - цвета флага Ханты-Мансийского округа.
-

Мы гордимся нашей родиной







Наша богатейшая природа





ИТО СУПЕРМАРКЕТ
www.itsupermarket.ru

В 2014 году





Спасибо за внимание!