

ЕВРАЗИЯ.



Озеро Байкал.






← река Обь
↙ река Меконг
река Янцзы
↓



• Кто из россиян исследовал Азию



- Дежнев С.И. (1605 – 1673), землепроходец, казак. Путешествовал вокруг Чукотского полуострова.
- В 1910 году на самой восточной точке материка Евразии (мыс Дежнева) был поставлен
- памятник (двенадцатиметровый крест с медной табличкой) выдающемуся русскому землепроходцу С.И. Дежневу,
- который в 1648 году первым открыл пролив между Азией и Америкой (названный позже Беринговым).



Хабаров Е.П. (1610 – 1667), землепроходец, промышленник.


- Путешествовал по реке Амур и составил описание его берегов и “Чертеж реке Амуру”.



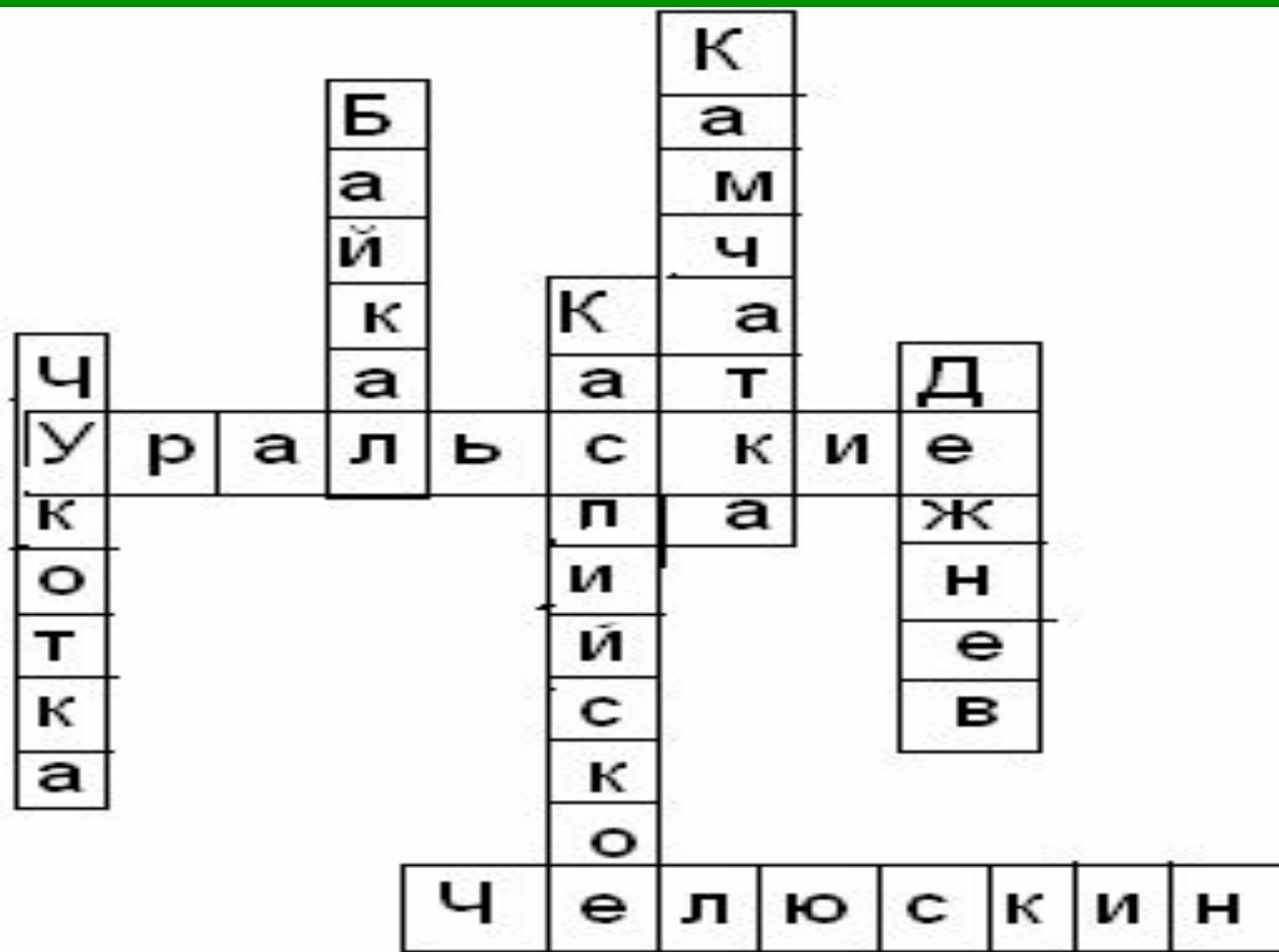
- Челюскин С.И. (1700 - 1760), русский мореплаватель,
- участник Великой Северной Экспедиции.
- Описал берега п-ова Таймыр, достиг крайней северной точки Евразии (п-ов Таймыр).

- Никитин А. (1451 – 1506), тверской купец. В 1466 году
- плывал из Твери по Волге до Дербента (Каспийского моря).
- Пересек Каспий и через Персию достиг Индии. Через три
- года вернулся через Персию и Черное море. “Хождение за
- три моря” – Хвалынское (Каспийское), Индийское
- (Персидский залив и Аравийское море) и Черное море.
- Фотографии не сохранились

- . Старые, низкие горы богатые полезными ископаемыми.
- . Кто в России первым встречает Новый год ?
- . Самое глубокое озеро Земли.
- . Самое большое озеро Земли.
- . Полуостров на востоке России знаменит вулканами и гейзерами.
- . Самая восточная точка материка Евразия – мыс
- . Самая северная точка Евразии находится в России – это мыс



Ответы





東志各





Белые медведи.



Моржи.



Кабан.

Дубовый лес



Панда (бамбуковый медведь).



Верблюд.



Семья индийских слонов.



Тигр.



Волк. Пятнистые олени.



Зубры.



Орангутанг.





Морошка



Грибы и лишайники



Сакура



Пальма