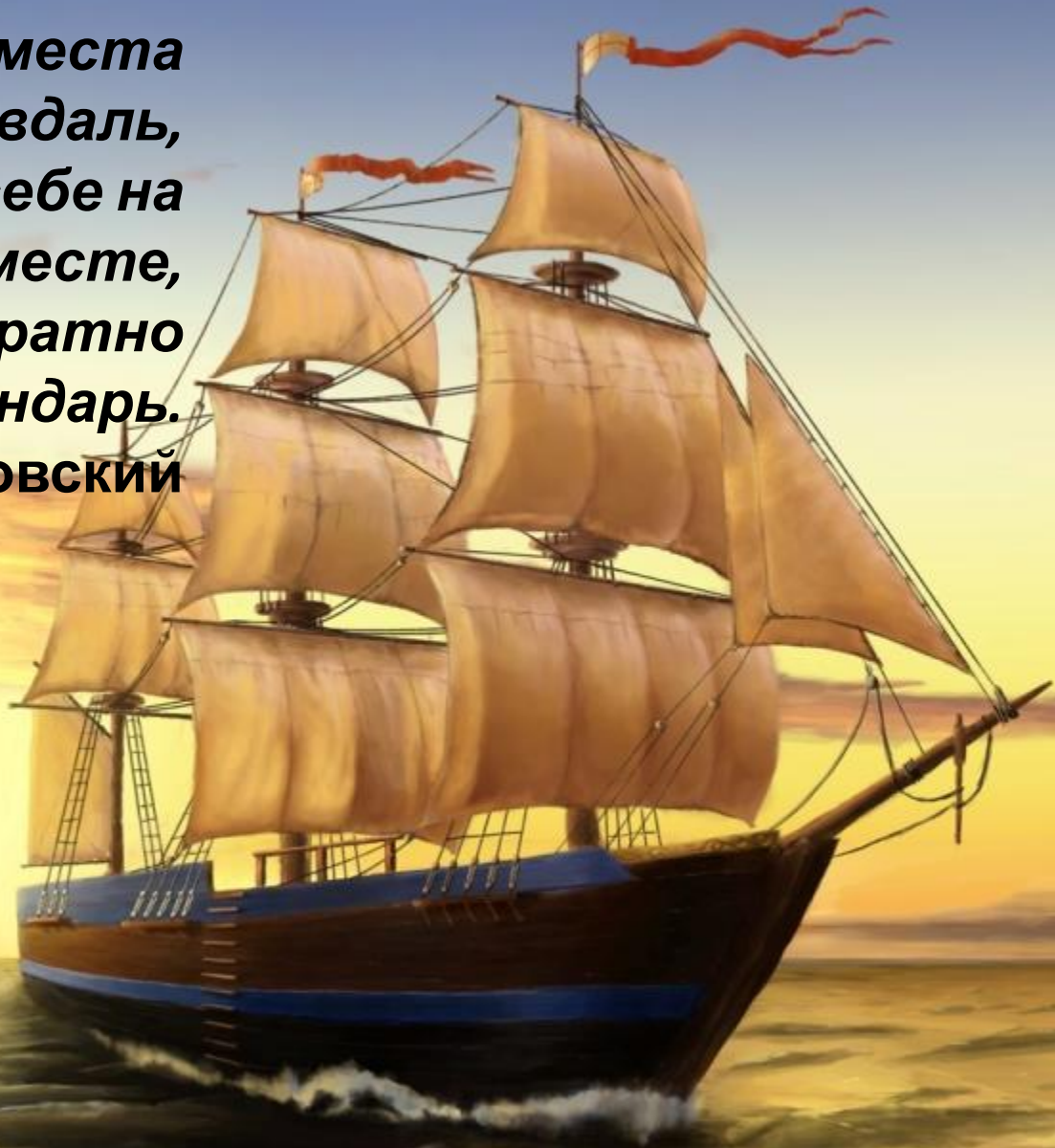


*путешествий.
Один - пускаться с места
вдаль,
Другой - сидеть себе на
месте,
Листать обратно
календарь.
А. Т. Твардовский*





Карта сокровищ капитана Врунгеля



**В плаванье отправимся мы,
дети,
Вот на этом сказочном
корвете.**



**Древние наскальные
изображения. Плато
Тассилин - Аджер
(алжирская Сахара)**



Карта сокровищ капитана Врунгеля



о. Школьный


Берег Изображения

Берег Изображения



«Московский дворик» художник
В.Д.Поленов

г. Санкт-
Петербург



г. Ульяновск



Карта сокровищ капитана Врунгеля



о. Школьный

Берег Изображения

м.Доброй Надежды

Определите тему урока
**«Изображения
земной
поверхности»**

Цель урока:

**Чему мы
сегодня можем
научиться?**

**Нужно ли уметь разбираться в
изображениях земной
поверхности? Где вам это может**



Карта сокровищ капитана Врунгеля



о. Школьный

Берег Изображения

м.Доброй Надежды

порт Кейптаун

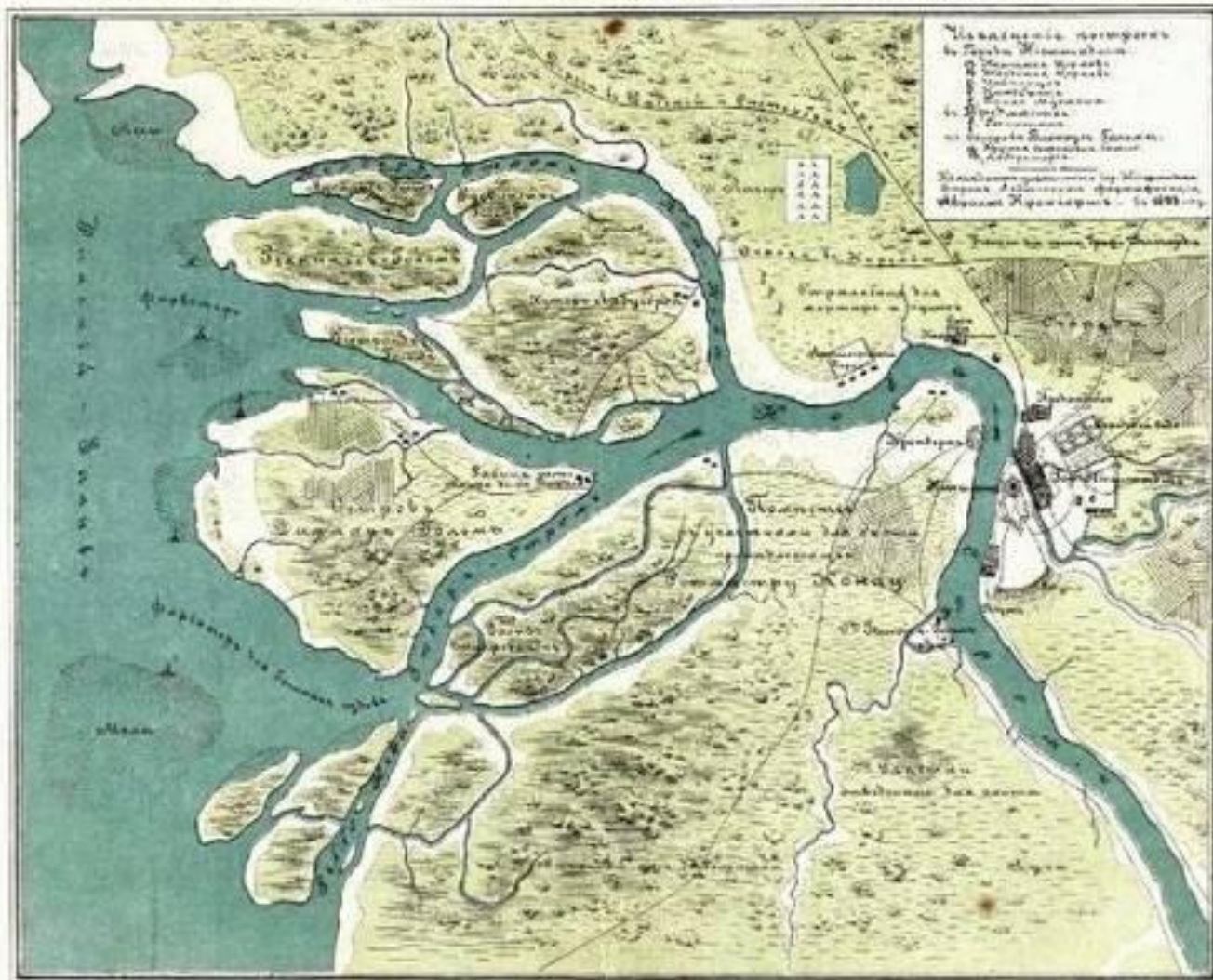
Задание: “Попробуйте рассказать друг другу о том, что такое глобус и чем он отличается от аэрофотоснимка”.



Попробуйте рассказать друг другу о том, что такое глобус и чем он отличается от аэрофотоснимка

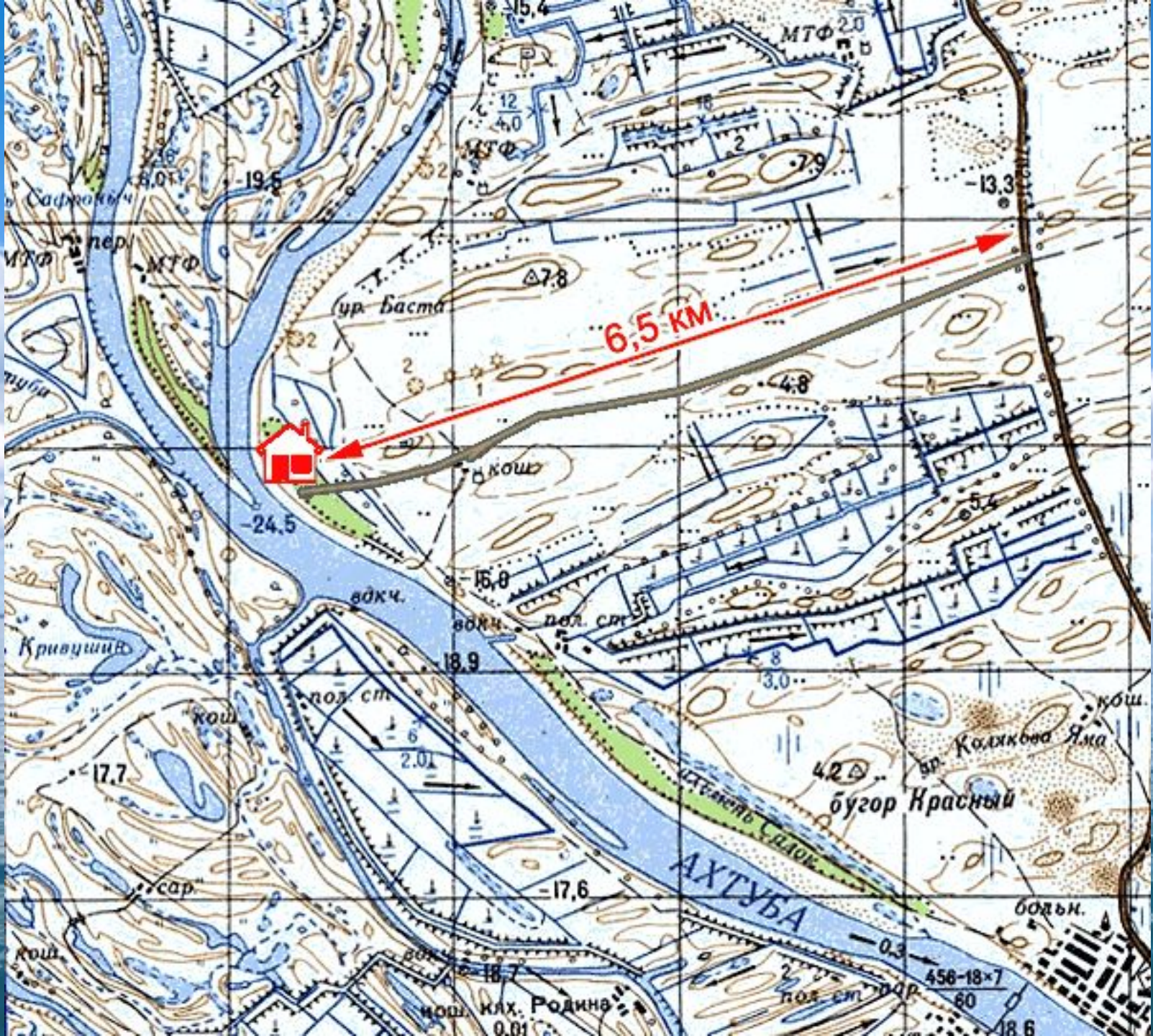


Планъ мѣстности
 занимаемой нынѣ С-мъ Петербургомъ, снятый въ 1698 году
 до завоеванія ея Петромъ Великимъ,
 съ показаніемъ существовавшихъ на ней шведскихъ укрѣпленій.

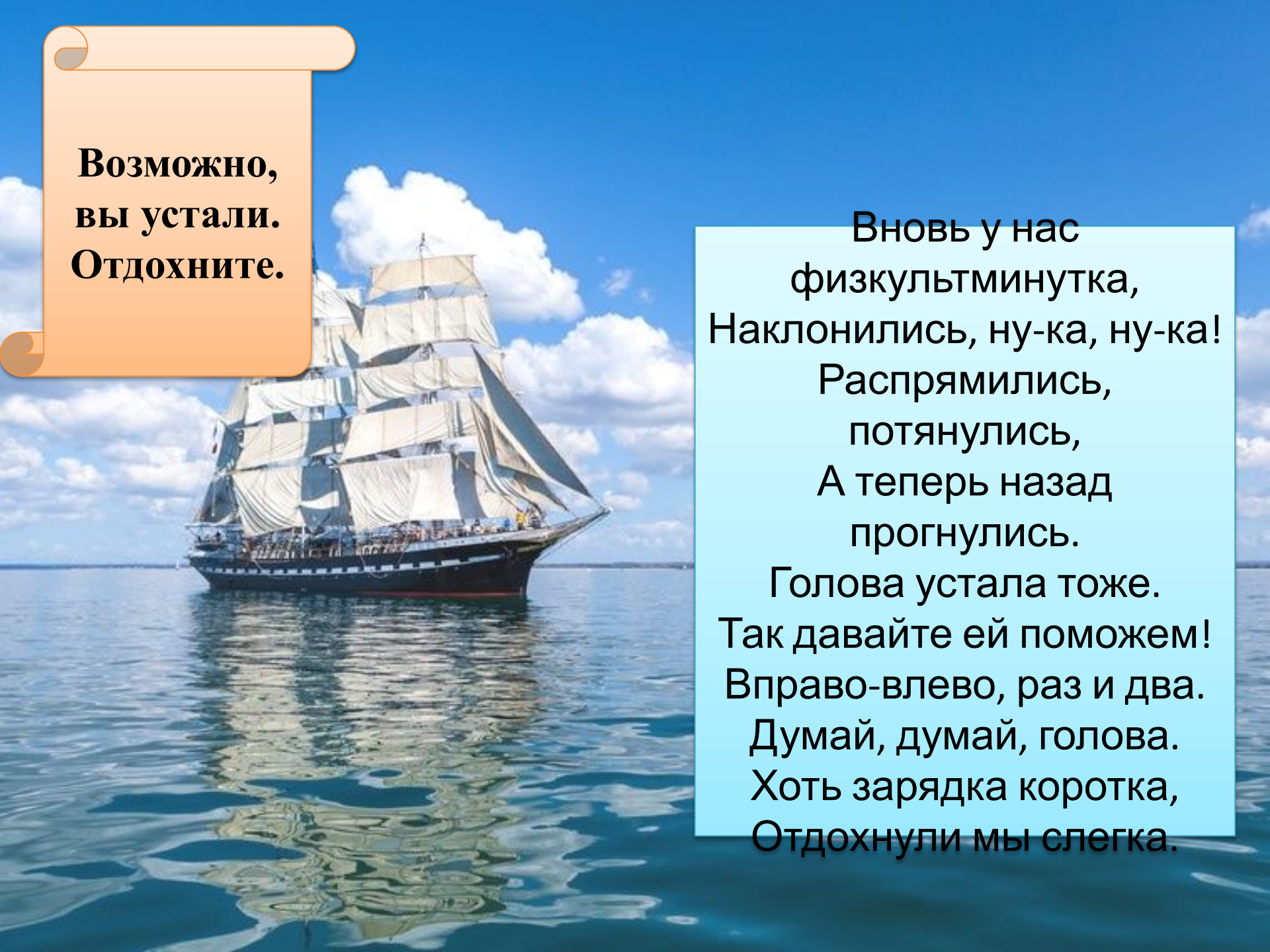


Этотъ планъ составленъ и изданъ въ Москвѣ въ 1811 году
 Архитекторомъ В. С. Шварца. С-мъ Петербургъ въ Июнѣ 1878.






**Возможно,
вы устали.
Отдохните.**



Вновь у нас
физкультминутка,
Наклонились, ну-ка, ну-ка!
Распрямились,
потянулись,
А теперь назад
прогнулись.
Голова устала тоже.
Так давайте ей поможем!
Вправо-влево, раз и два.
Думай, думай, голова.
Хоть зарядка коротка,
Отдохнули мы слегка.

A large, multi-masted sailing ship with white sails is the central focus, sailing on a dark blue sea. The ship is viewed from a low angle, emphasizing its height. In the background, another similar ship is visible on the horizon. The sky is bright blue with scattered white clouds. The overall scene is dynamic and captures the essence of a classic sailing vessel.

**Придумай схему
«Виды
изображений
земной
поверхности»**

Осталось совсем
немного. Для
выполнения
задания примерьте
на себя новые
роли.



Карта сокровищ капитана Врунгеля

Последнее испытание

Берег Изображения

о. Школьный


м. Доброй Надежды

порт Кейптаун



Проверим!

1 вариант	2 вариант
1. Глобус, рисунок, фотография, аэрофотоснимок, топографический план и карта.	1. Уменьшенное изображение земной поверхности Земли, в масштабе при помощи условных знаков.
2. Аэрофотоснимок	2. Рисунок.
3. Глобус — объемная, уменьшенная модель Земли	3. Аэрофотоснимок - фотографии, полученные с помощью аэросъемки.

A tropical beach scene with a wooden treasure chest in the foreground, turquoise water, and a large mountain in the background. The chest is made of dark wood with metal bands and a large metal latch. The beach is sandy and has several thatched umbrellas in the distance. The water is clear and blue, and the mountain is covered in green vegetation.

§ 7 пересказ,
стр.44 задание 4
письменно,
стр.43
заполнить
таблицу.

**Молодцы!
Спасибо за
урок!
До новых
встреч!**

