

**Крепости
Ленинградской
области**

урок 3

***Кингисепп, крепость
Ям или Ямбург.***

М

района

Автор : Александрова М.

Учитель Истории С-Пб
школы 287
Адмиралтейского

Санкт-Петербурга

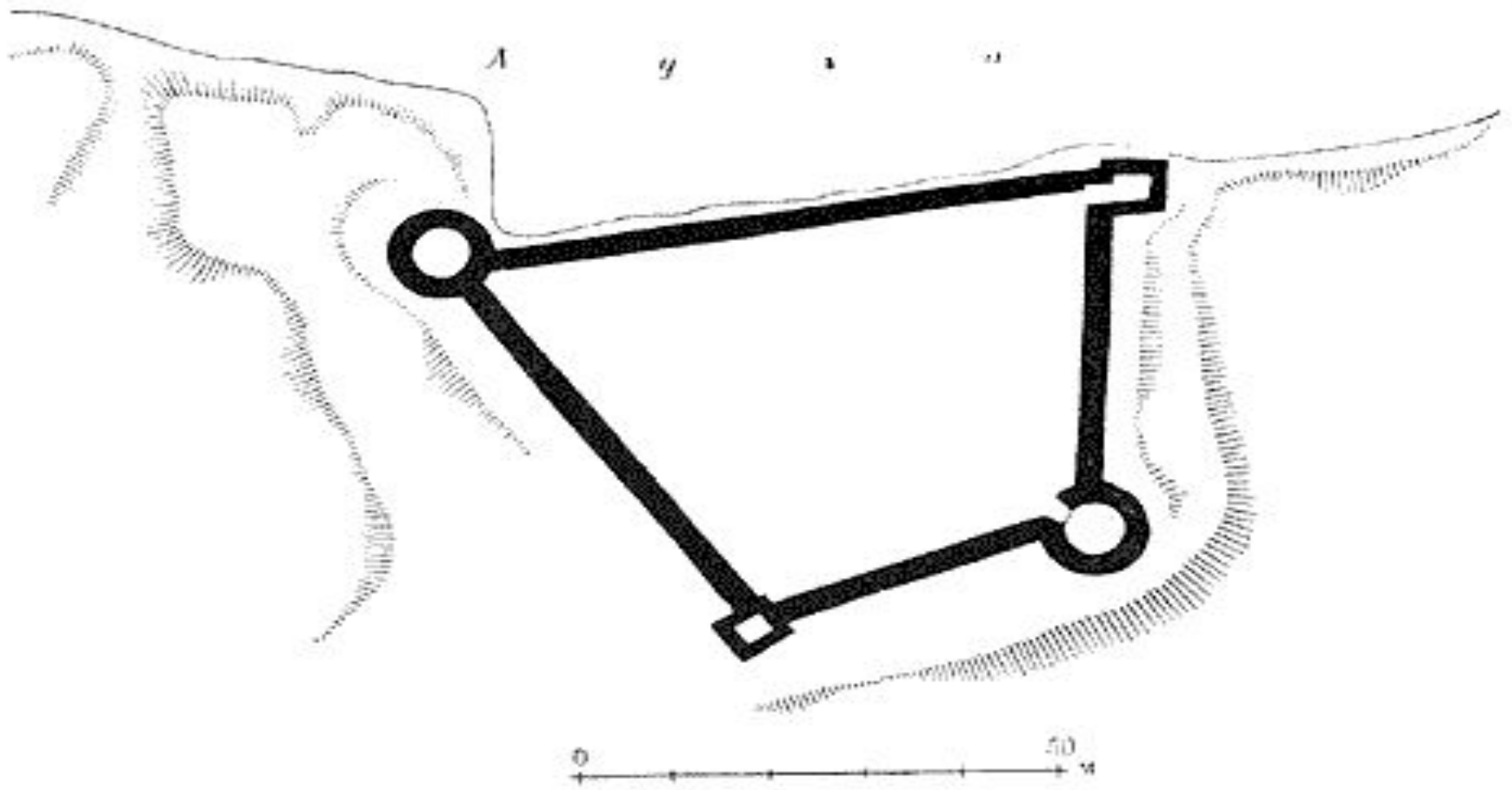
Кингисепп, крепость Ям или



В 1384 г. на правом берегу реки Луги в среднем течении, в 40 км от впадения в Финский залив новгородским боярином Иваном Федоровичем была заложена крепость Ям, для защиты от нападений немцев и шведов. Военными администраторами




Название Ям (отсюда слово "ямщик"), пришло в русский язык из монгольского - так обозначалась система доставки ханской почты. Есть версия, что название крепость получила от племени «ямь», проживавшего в то время на южном побережье




Крепость была отличным военно-оборонительным сооружением и соответствовала всем требованиям военного и инженерного искусства 14 в. Она располагалась на высоком обрывистом берегу Луги, имела в плане форму четырехугольника или трапеции и занимала площадь в 0,2 га. Высота четырех башен достигала 28 м, стен - 15 м, толщина стен - 4 м.

Крепость была отличным военно-оборонительным сооружением и соответствовала всем требованиям военного и инженерного искусства 14 в. Она располагалась на высоком обрывистом берегу Луги, имела в плане форму четырехугольника или трапеции и занимала площадь в 0,2 га. Высота четырех башен достигала 28 м, стен - 15 м, толщина стен - 4 м.





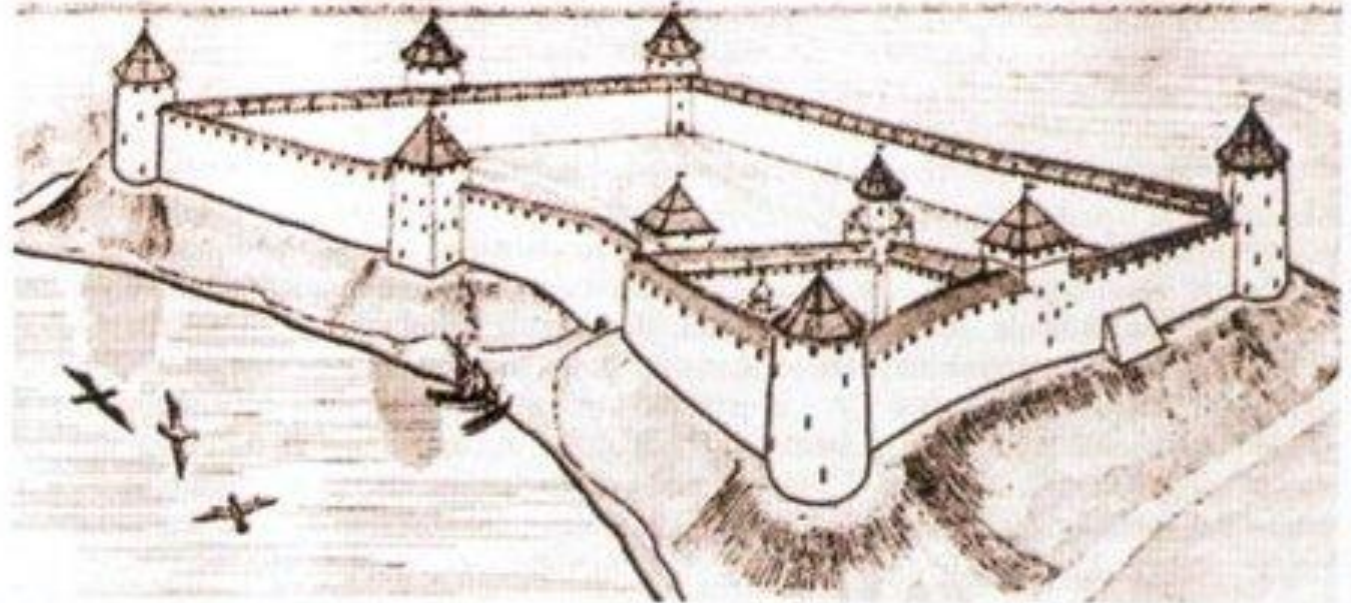
Крепость Ям имела правильную геометрическую планировку и башни, симметрично расставленные по углам и посередине стен. Этим она резко отличалась от крепостей конца 14 - 1-й пол. 15 в. со свободным очертанием плана.




*Вид
с севера*

Все угловые башни имели круглую форму и вынесены за линию стен крепости. Остальные 3 башни имели четырехугольную форму. С восточной стороны к крепости примыкал пруд, который выполнял роль рва.

*Вид
с юга*



**В 15 в. крепость
Копорье передала
Яму свои функции
административн
ого центра края.
Более 100 лет
Ямская крепость
служила
передовым
опорным
пунктом
Великого
Новгорода. В
конце 15 - нач. 16 в.
и крепость Ям
была
перестроена
вместе с другими**



Реконструкция крепости Ям в 1633 г. С этого времени русские продолжали именовать крепость Ям (реже Ямгород), шведы же стали называть ее Ямбург.



Петр I в 1703 г. вернул Ямбург в состав России, по его проекту в крепости были возведены 4 бастиона.



В 1708 г. Ямбург был передан во владение князю А.Д. Меншикову, после его ссылки перешел в казну.



Светлейший князь А.Д. Меншиков



Высочайше утверждёнъ:

7-го Мая 1780 года.

Санктпетербургской Губерніи.



Ямбургъ.

С.-Петербургской губерніи. Уѣздный.

Въ зеленомъ полѣ, сидящій на камнѣ, черный орелъ,
взирая на сіяющее солнце.

(Старый гербъ).

По указу Екатерины II Ямбургу даровался статус города и одновременно был утвержден новый план города с регулярной планировкой, предусматривавшей почти полный снос существовавшей застройки, в т.ч. и крепости. В 1762 г. по проекту Антонио Ринальди возвели Екатерининский собор.

Раскопки проведены А. Н. Кирпичниковым в 1971 г. Вскрыты участки стен детинца и «большого города» рубежа 15–16 вв., основание храма конца 14 в. Комплексная экспедиция установила факт разрушения стен ансамбля в 18 в. в том месте где по валам позднее было проложено шоссе Ямбург — Ивангород. В настоящее время никаких построек на территории крепости не сохранилось, осталась лишь бетонная будка





Сохранились остатки нижнего яруса угловой башни с бойницей подошвенного боя на берегу реки напротив собора.



От казарм, построенных при Петре I не сохранилось ничего, кроме отдельных земляных насыпей за бруствером крепостного вала.

На территории крепости в здании бывшего Ямбургского коммерческого училища, позднее средней школы №1, работает Кингисеппский историко-краеведческий музей.

