

01.04.18

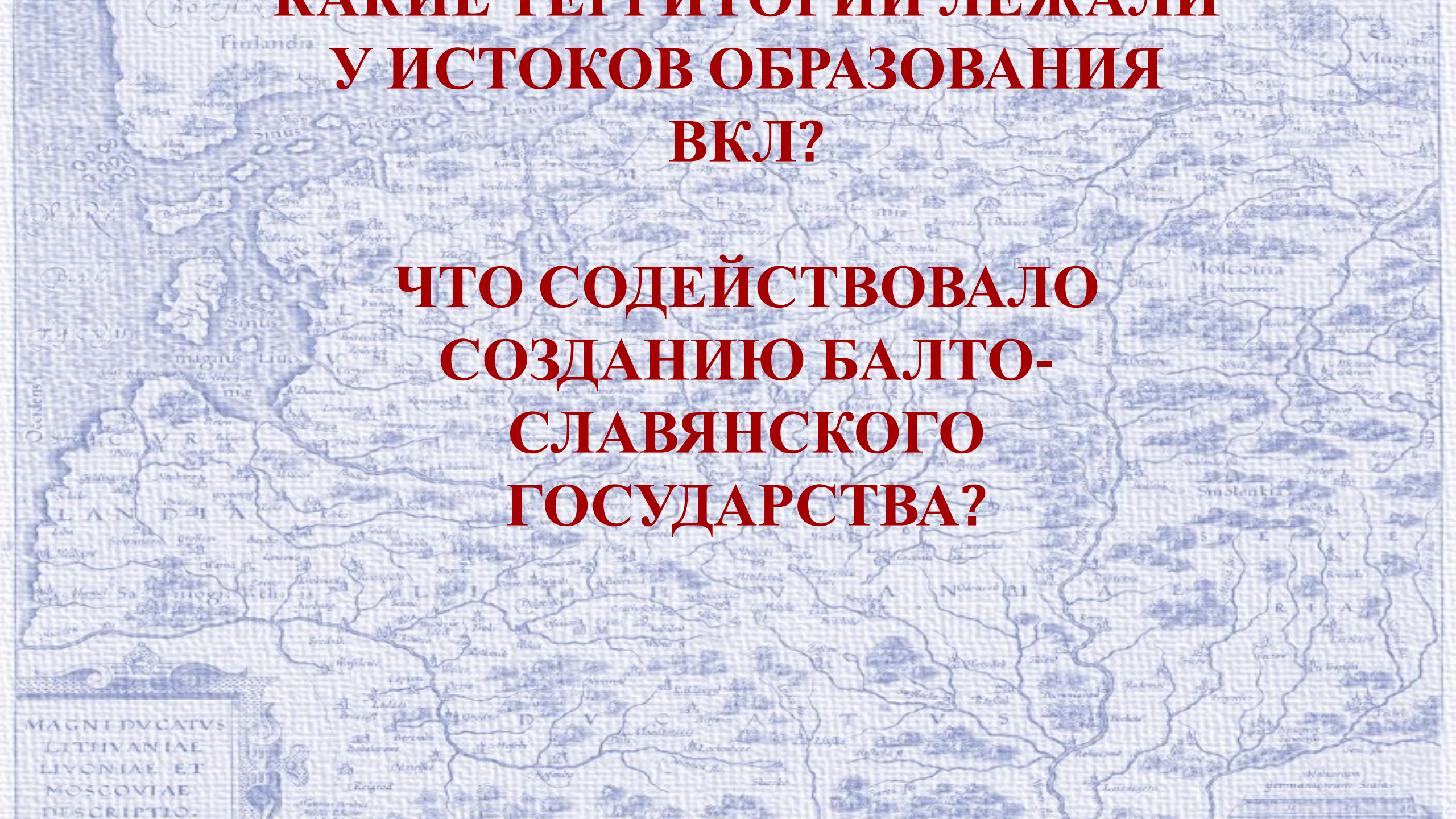
# Образование Великого княжества Литовского (ВКЛ)

*История Беларуси, 6 класс*



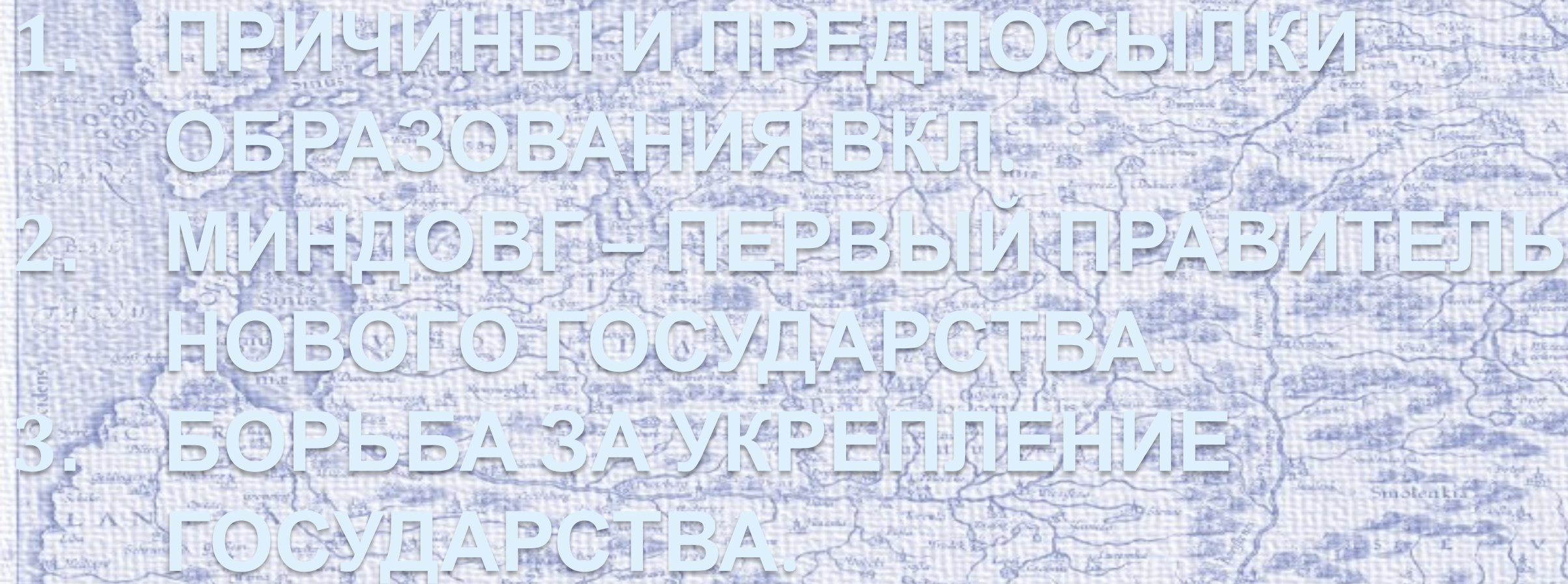
**КАКИЕ ТЕЛТИТОИИИ ЛЕЖАТ  
У ИСТОКОВ ОБРАЗОВАНИЯ  
ВКЛ?**

**ЧТО СОДЕЙСТВОВАЛО  
СОЗДАНИЮ БАЛТО-  
СЛАВЯНСКОГО  
ГОСУДАРСТВА?**



MAGNI DVCATVS  
LITHVANIAE  
LIVONIAE ET  
MOSCOVIAE  
DESCRIPTIO.



- 
- A historical map of Eastern Europe, likely from a 17th-century atlas, showing the region of the Grand Duchy of Lithuania and the Tsardom of Russia. The map is rendered in a blue-toned, aged style with various geographical features and place names. Overlaid on the map is a list of three points in large, white, bold, sans-serif capital letters. The text is centered horizontally and vertically across the upper and middle portions of the map. The map's title in the bottom left corner reads 'MAGNI DUCATUS LITHVANIAE LIVONIAE ET MOSCOVIAE DESCRIPTIO.'
1. ПРИЧИНЫ И ПРЕДПОСЫЛКИ ОБРАЗОВАНИЯ ВКЛ.
  2. МИНДОВГ – ПЕРВЫЙ ПРАВИТЕЛЬ НОВОГО ГОСУДАРСТВА.
  3. БОРЬБА ЗА УКРЕПЛЕНИЕ ГОСУДАРСТВА.



A detailed historical map of the Baltic region, showing various territories and rivers. The map is rendered in shades of blue and white. Overlaid on the map is large, bold red text. In the bottom left corner, there is a decorative cartouche containing Latin text. The map shows geographical features like rivers, lakes, and coastlines, along with numerous place names in Latin script.

# Литовские племена, центр образования ВКЛ

MAGNI DVCATVS  
LITHVANIAE  
LIVONIAE ET  
MOSCOVIAE  
DESCRPTIO.





Жемайтія

Дукштайтія

Литва

Понёмань

е



# Понёманье

A historical map of the Polesie region in Belarus, showing various administrative districts and towns. The map is color-coded with yellow and green areas. Overlaid on the map are several text labels in red and blue, each with a small yellow star icon. The labels include 'Понёманье' (Polesie) in large blue letters, and 'Гродно', 'Новогруд', 'Волковыск', 'Слоним', 'ОК', and 'Слоним' in red letters. The map also shows towns like Вялена, Коўна, Кернава, Вільня, Трокі, Ліда, Клецк, and others. District names like 'Льшаны', 'Туркэвічы', and 'Слоніма' are also visible.

Гродно

Новогруд

Волковыск

ОК

Слоним

Трагічын

С Кообрын



# Причины и предпосылки:

## Внешнеполитические

угроза из  
стороны  
крестоносцев и  
монголо-татар

## Внутриполитические

Объединяющая политика  
литовских князей


## Экономические

Отделение  
ремесла от с/х  
Необходимость  
преодолеть  
натуральное  
хозяйство

Развитие  
торговых  
отношений между  
разными  
регионами



# ВОЗВЫШЕНИЕ НОВОГРУДСКОГО КНЯЖЕСТВА



Наваградскі замак. Рэканструкцыя В. П. Сташчанюка. 1991 г.

- 1009 г. – первое упоминание о Литве в европ.хронике
- 1050 г. – упоминание о Литве в «Повести временных лет»
- 1235 г. – Литва Миндовга



# ПРИЧИНЫ ВОЗВЫШЕНИЯ НОВОГРУДКА

• Стр.9-10

1. Высокий уровень хозяйственного развития (с/х, ремесло и торговля).
2. Удалённость от внешних врагов.
3. Долговременное сосуществование балтов и славян.





# КНЯЗЬЯ ВКЛ

- 1235-1263 – Миндовг
- 1264 – 1268 – Войшелк
- 1270 – 1282 – Тройден
- 1292 – 1316 – Витень
- 1316 – 1341 – Гедимин
- 1345-1377 – Ольгерд (и Кейстут)
- 1377 -1392 – Ягайло
- 1392 -1430 – Витовт
- 1440 – 1492 – Казимир Ягелончик
- 1492 -1506 – Александр Ягелончик
- 1506 -1547 – Сигизмунд I Старый
- 1547-1572 – Сигизмунд II Август



# ПРАВЛЕНИЕ МИНДОВГА



- ❖ Укрепление власти Миндовга в Литве и Жемайтии в 1230-е гг.
- ❖ Из-за недовольства других литовских князей бежал в Понёманье.
- ❖ 1240 г. – новогрудское вече выбрало Миндовга князем.



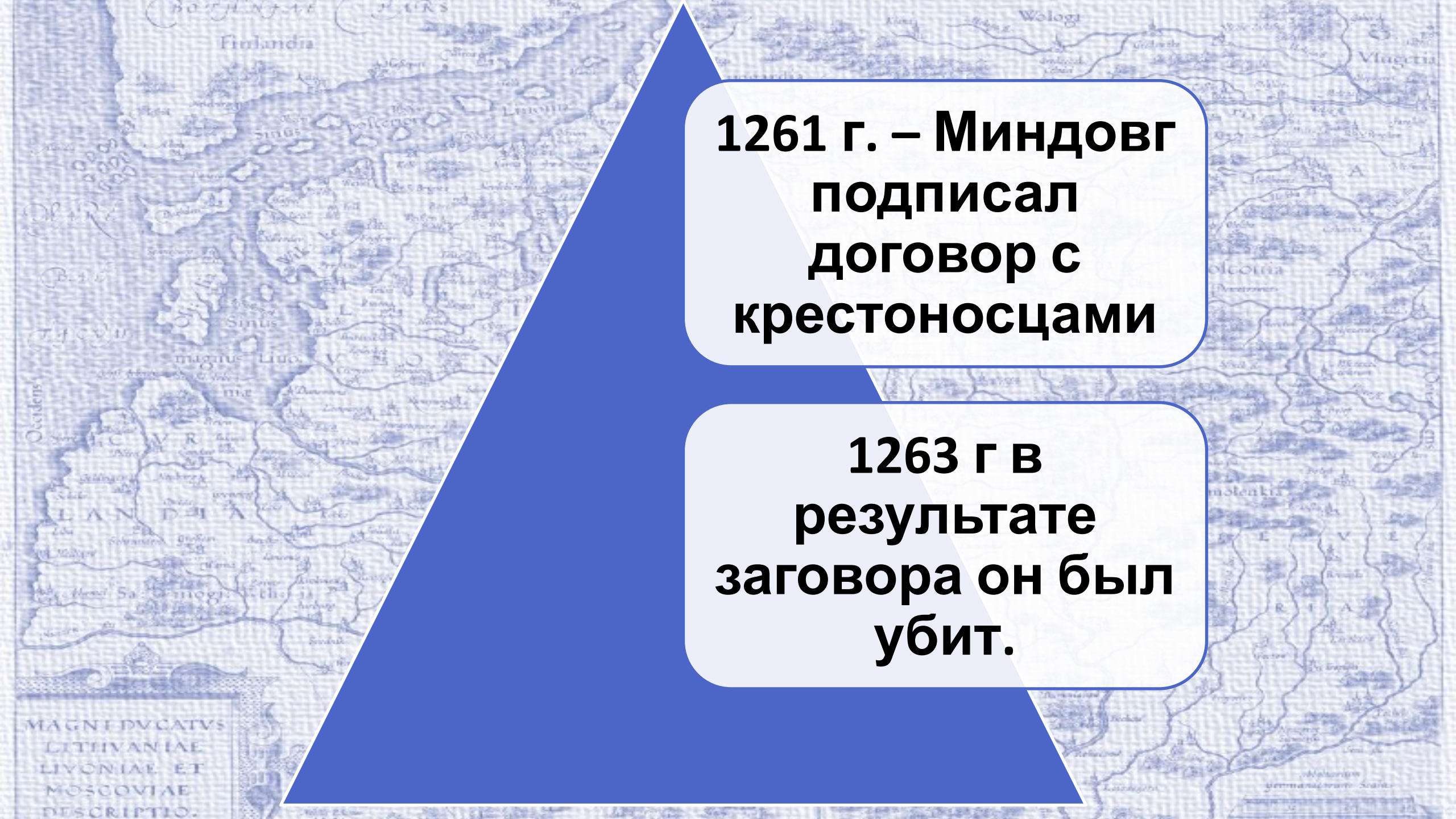
# КРЕЩЕНИЕ МИНДОВГА

- 1246 г. – Миндовг принял православие
- 1252 г. – Миндовг принимает католичество
- 1253 г. – в Новогрудке Миндовг был коронован короной, присланной папой римским.



Хрышчэнне Міндоўга. Гравюра XIX ст.



A historical map of the Baltic region, showing various territories and rivers. A large blue triangle is overlaid on the map, containing two white text boxes with blue borders. The text in the boxes is in Russian. The map includes labels like 'Finlandia', 'Lithuania', 'Livonia', and 'Moscovia'.

**1261 г. – Миндовг  
подписал  
договор с  
крестоносцами**

**1263 г в  
результате  
заговора он был  
убит.**



# **БОРЬБА ЗА УКРЕПЛЕНИЕ КНЯЖЕСТВА**

**Сын Миндовга.**

**Подчинил себе  
Новогрудок, Литву.**

**Передал власть Шварну  
и ушёл в монастырь.**

**Был убит.**



**Войшел**

MAGNI DVCA  
LITHVANIAE  
LIVONIAE ET  
MOSCOVIAE  
DESCRPTIO.



# БОРЬБА ЗА УКРЕПЛЕНИЕ КНЯЖЕСТВА



Основное  
направление  
политики – борьба с  
крестоносцами

Тройде



# КНЯЖЕСТВА



Достиг единства княжества

Боролся с крестоносцами

Расширял территорию ВКЛ

1293 г – принял герб «Погоня»



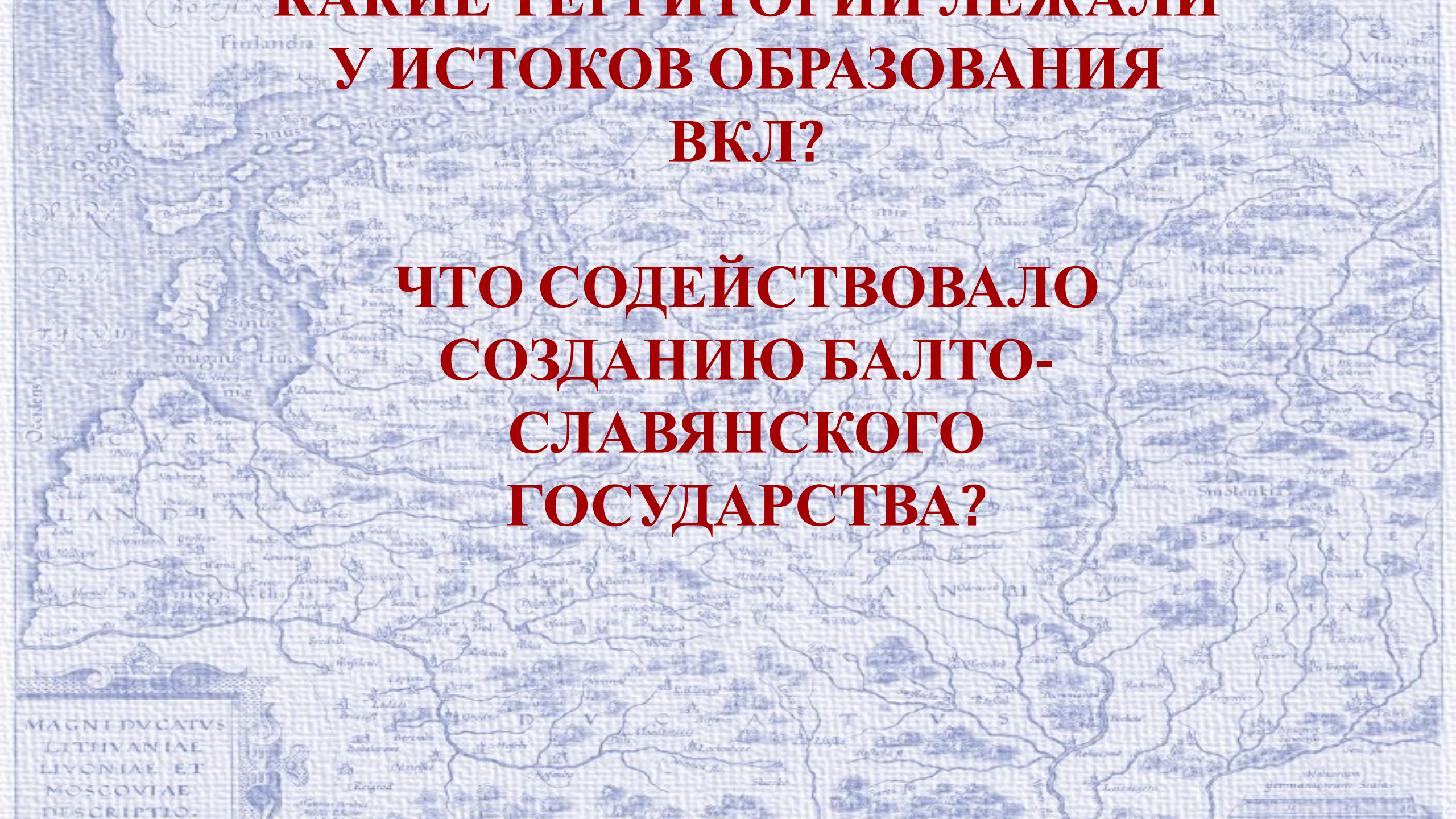
Витен

MAGNI DUCATUS  
LITHVANIAE  
MOSCOVIAE  
DESCRPTIO.




**КАКИЕ ТЕЛТИТОИИИ ЛЕЖАТ  
У ИСТОКОВ ОБРАЗОВАНИЯ  
ВКЛ?**

**ЧТО СОДЕЙСТВОВАЛО  
СОЗДАНИЮ БАЛТО-  
СЛАВЯНСКОГО  
ГОСУДАРСТВА?**



MAGNI DVCATVS  
LITHVANIAE  
LIVONIAE ET  
MOSCOVIAE  
DESCRIPTIO.





Д/З

*§ 1, конспект, знать карту*

MAGNI DVCATVS  
LITHVANIAE  
LIVONIAE ET  
MOSCOVIAE  
DESCRPTIO.