

Природные зоны России.

Зона пустынь.

Урок окружающего
мира
в 4 классе



Перечислите природные зоны с севера на юг!

- ледяная зона (Арктика);
- зона тундры;
- зона лесов;
- зона степей;
- зона пустынь.



Верите ли вы, что...

- зимой в Арктике никогда не бывает солнца;
- белые медведи питаются пингвинами;
- широколиственный лес называется тайга;
- скопление птиц называется «птичьими рынками»;
- ледник – это человек, который сильно замерз;
- у белых медведей рождаются зимой крошечные медвежата, которые не крупнее котят;
- леса называют «лёгкими нашей планеты»;
- в Арктике можно услышать, как кто-то разговаривает даже на расстоянии 5 км;
- северные моря необходимо защищать от загрязнений.

Найди и исправь ошибки!

Степная зона
находится
севернее зоны лесов

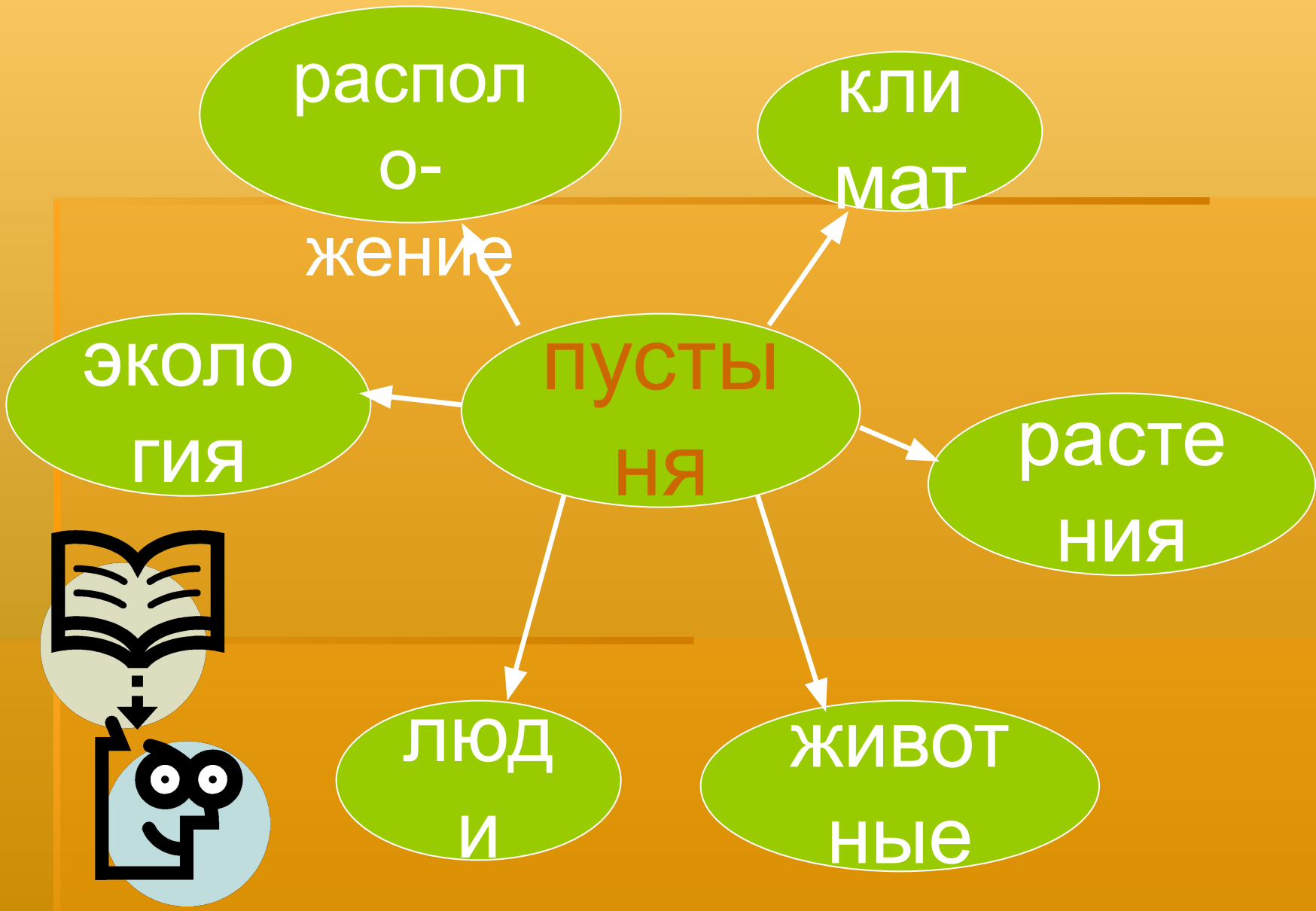
В степи растут
ковыль, дуб, тюльпан,
полынь, осина

Зима в степи теплее,
чем в лесной зоне

В степи живут сайгак,
бурый медведь, волк,
суслик, хомяк, дрофа,
розовый скворец.

Лето в степи холодное,
дождливое

В степи люди занимаются
земледелием, добывают
полезные ископаемые



Расположение:



- В России пустыни занимают небольшую площадь – по берегам Каспийского моря, к западу и к востоку от низовьев Волги.

Пустыни

■ песчаные

■ глинистые



Климат ■

- Лето очень жаркое, поверхность земли днём нагревается до +70 градусов!
- Ночи прохладные, песок и глина быстро остывают.
- Очень мало осадков. Порой за всё лето не бывает ни капли дождя!

Растения



кактус




джузгун



КОЛОСНЯК



верблюжья колючка



перекати-поле

Животные



корсак



песчанка



тушканчик



ушастый ёж



песчаный
удавчик




ящерица-
круглоголовка



быстрая ящурка

Занятия людей:



Экология



перевязка



слепыш



сайгак