




# *«РЕАЛИТИ ПРИКЛЮЧЕНИЙ КАПИТАНА ВРУНГЕЛЯ»*

**Руководитель проекта: Моисеева Е.А.,  
учитель начальных классов  
МБОУ СОШ №11 города Ковров**

The background of the slide is a vintage, sepia-toned map of a region, possibly the North Pole or a similar high-latitude area. The map features a grid of latitude and longitude lines and various geographical labels. A thick, braided rope is draped across the map, forming a large loop on the left side. In the bottom-left corner, a circular compass with a wooden frame and a colorful face is visible. The text is overlaid on the map in a white, serif font.

*Объект исследования:*  
книга А. Некрасова «Приключения  
капитана Врунгеля»


*Предмет исследования:*  
географические названия,  
встречающиеся в произведении

## ***Противоречие:***

почему одним читателям книга нравится, читается легко, а другим не нравится они с трудом дочитали её до конца.

## ***Гипотеза:***

если собрать сведения о географических объектах, где побывал капитан Врунгель в своем кругосветном плавании, и создать сопроводительный справочник его путешествия, то может быть книгу станет читать интереснее?

The background features a detailed, aged map with a grid of latitude and longitude lines. A thick, light-colored rope is draped across the map, forming a large loop on the left side. In the bottom-left corner, a circular compass with a wooden frame and a colorful face is visible. The text is centered on the map in a white, serif font. At the top center, there is a decorative horizontal line of small, colorful dots.

*Цель исследования:*  
создать сопроводительный  
справочник кругосветного  
плавания капитана Врунгеля, в  
котором познакомить читателя с  
реальными географическими  
объектами, которые посетил  
капитан Врунгель.

The background of the slide is a vintage, sepia-toned map of the world, showing continents and oceans. A thick, braided rope is draped across the map, forming a large, irregular shape. In the bottom-left corner, there is a circular compass with a wooden frame and a colorful face. The text is overlaid on the map in a white, serif font.

## *Задачи:*

1-выявить все географические названия, встречающиеся в книге;

2-проверить их реальное существование;

3-проложить на карте путь капитана Врунгеля и доказать, что путешествие является кругосветным.

The background of the slide is a vintage, sepia-toned map of the Mediterranean Sea and surrounding regions. The map shows the outlines of the Mediterranean basin, with labels for 'MEDITERRANEAN SEA' and 'MINORCA'. A thick, braided rope is draped across the map, forming a frame. In the bottom-left corner, there is a detailed illustration of a compass rose with a wooden casing. The overall aesthetic is that of an old, nautical-themed document.

*Методы исследования :*

1-теоретический


2-эмпирический

A vintage-style map of the Mediterranean region, showing islands like Sicily and Crete. A thick, braided rope is draped across the map. In the bottom left corner, there is a detailed compass rose with a wooden frame and a glass cover. The text is overlaid in the center of the map.

ПРИКЛЮЧЕНИЯ  
КАПИТАНА ВРУНГЕЛЯ?

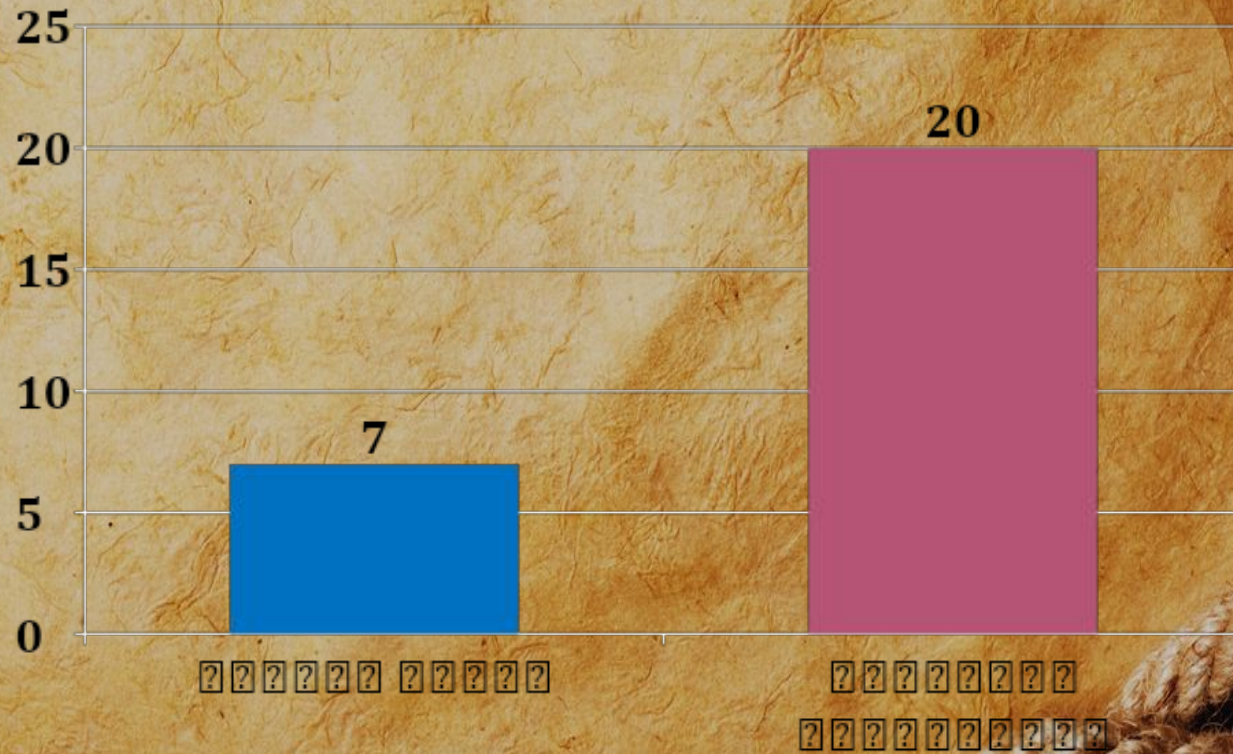
... ИЛИ НЕТ?

????????????



- 22.22222222
- 22222222





## *Географические названия объектов:*

Ленинград - Эресунн - Каттегат - Скагеррак -  
Норвегия - Доггер -банка - Ставангер - Гамбург -  
Роттердам - Кале - Саутгемптон - Портсмут -  
Бискайский залив - Гибралтар - Александрия -  
Каир - Нил - Суэцкий канал - Суэц - Эритрея  
- Аден - Мыс Гвардафуй - Индийский океан -  
Гонолулу - Река Амазонка - Белен -  
Рио-де-Жанейро - Мыс Горн -  
Новая Зеландия - Сидней - Новая Гвинея -  
Марианские острова - Канада - Форт Юкон -  
Остров Святого Лаврентия -  
Петропавловск- Камчатский

# Кругосветное путешествие





## *Вывод:*

- 1 - Выполнив данную работу, несколько ребят из класса решили прочитать книгу с созданным видеоприложением;
- 2- работа поможет им наглядно представить те места, где проходили приключения капитана Врунгеля.



## *А. Некрасов*

«Сегодня английские, армянские, болгарские, венгерские, грузинские, индийские, латвийские, туркменские, югославские, японские ребята читают «Врунгеля» на родном языке. Врунгель много раз менял и продолжает менять свою фамилию. Чехи его знают как Жаанилкина, поляки как Залганова, немцы как Флюнкериха... Но как бы ни называли его, я верю, что добрый старый капитан всем читателям щедро дарит улыбки, и эта вера убеждает меня в том, что я не напрасно потратил труд и время».

А КАКУЮ КНИГУ ВЫБРАЛ ТЫ?

