

Гора Юнке.



ELYUNQUE.COM

Остров Робинзона Крузо.



Остров Робинзона Крузо.



Морская черепаха.



Тюлень.



Лангуст.



Морские львы.



Птичка Колибри.




Дельфины.



Рыбы-попугаи.



Рыба Парусник.

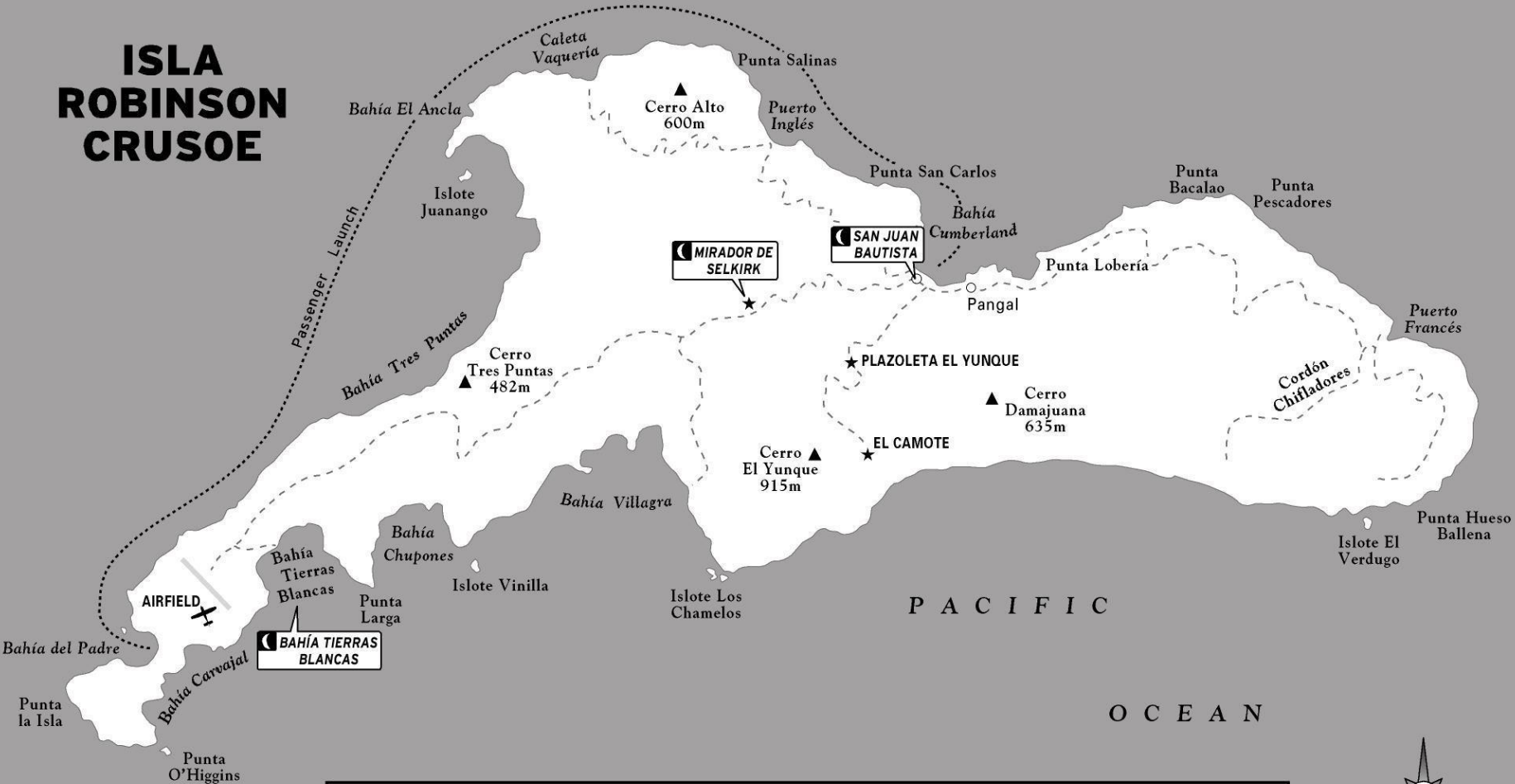


Козы.




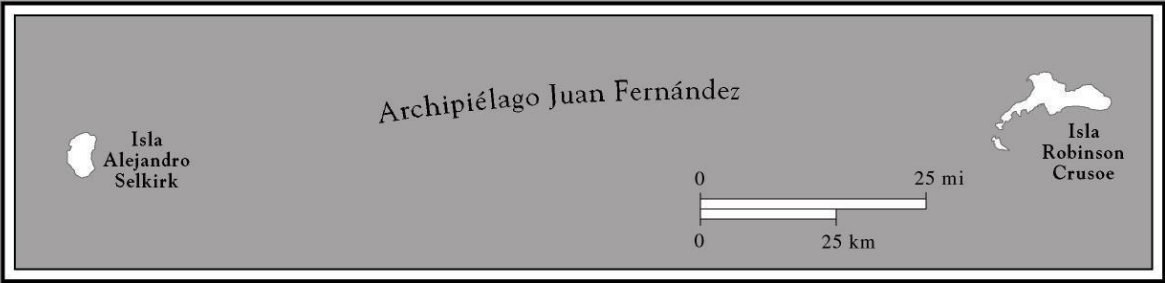
Архипелаг Хуан-Фернандес.

ISLA ROBINSON CRUSOE



PACIFIC

OCEAN



Хуán-Фернáндес — группа островов в составе Чили, расположенная в юго-восточной части Тихого океана примерно в 670 км к западу от побережья Америки на широте Сантьяго.

Архипелаг состоит из трёх островов:

№	Остров (русск.)	Остров (исп.)	Адм. центр	Площадь, км ²	Население, чел. (2002)	Координаты
1	Робинзон-Крузо	Robinson Crusoe Island	Сан-Хуан-Баутиста	96,4	633	33°46'00" ю. ш. 80°47'00" з. д.
2	Санта-Клара	Santa Clara Island		2,2	0	33°42'07" ю. ш. 79°00'05" з. д.
3	Александр-Селькирк	Alejandro Selkirk Island		44,6	0	33°46'00" ю. ш. 80°47'00" з. д. ¹
	Всего			143,2	633	