

Заповедники России

Окружающий мир

1 класс

I часть (Баргузинский
заповедник)

Заповедник – Охраняемая природная территория, на которой сохраняется в естественном состоянии весь природный комплекс - типичные или редкие для данной зоны ландшафты, редкие или ценные виды животных и растений и т.д.

Баргузинский заповедник




Найдите на карте озеро Байкал

Баргузинский заповедник

расположенный на западных склонах Баргузинского хребта на высотах до 2840 м над у. м., включает северо-восточное побережье озера Байкал и часть акватории самого озера. Заповедник и хребет названы по



Баргузинский заповедник создан в 1916 году для сохранения и увеличения численности соболя. На момент основания на всей территории нынешнего заповедника насчитывалось всего около 20—30 особей соболя



В Баргузинском заповеднике обитает лось



В Баргузинском заповеднике обитает кабарга.

В отличие от оленей, к которым кабаргу иногда относят, рога у неё отсутствуют. У самцов — длинные изогнутые клыки, выступающие из-под верхней губы на 7—9 см; выполняют роль турнирного оружия. У них также имеется брюшная железа, вырабатывающая [муску](#)




В Баргузинском заповеднике обитают
заяц-беляк, бурый медведь.
(Всего 41 вид млекопитающих)



В водах заповедника встречаются




осётр



СИГ

В водах заповедника встречаются
и другие виды рыб.



хариус



таймен

**С 1986 года входит в число мест,
охраняемых ЮНЕСКО.**

(UNESCO —

The United Nations Educational, Scientific and Cultural Organization)



**Организация Объединённых Наций
по вопросам образования, науки и
культуры.**

