



**МАРШРУТ ПУТЕШЕСТВИЯ ПО  
КАВКАЗУ**

# ДОЛИНА ЛОТОСОВ

В Астрахани в дельте  
Волги





## СВЯТЫЕ ИСТОЧНИКИ НЕБЕРДЖАЙ

Расположены возле  
города Крымск, в 60  
километрах от Анапы



## ВОДОПАДЫ НА РЕКЕ ЖАНЕ

Один из  
замечательнейших  
уголков природы  
курорта Геленджик






## ПЛЕСЕЦКИЕ ВОДОПАДЫ

Живописные водопады ущелья Плесецкая Щель расположены над поселком Михайловский перевал, если двигаться из Геленджика в сторону Джубги



## СКАЛА ПАРУС

Памятник природы в Краснодарском крае,  
находящийся на берегу Чёрного моря в 17  
км к юго-востоку от Геленджика





## РЕКА АШЕ И ЕЕ ВОДОПАДЫ

Аше - небольшая горная река,  
расположенная в Лазаревском районе  
недалеко от Сочи





## ЛАГО-НАКИ

Плато на Западном  
Кавказе, на высоте до 2200  
метров (средняя высота  
около 2000 метров),  
известное альпийскими  
лугами






## АГУРСКИЕ ВОДОПАДЫ



Система сменяющих друг друга **водопадов**.  
Расположены на реке Агура в Хостинском районе города Сочи, Краснодарский край

## АХШТЫРСКАЯ ПЕЩЕРА


Расположена в правом борту Ахштырского ущелья над рекой Мзымта в Адлерском районе города Сочи, Краснодарский край





## БАДУКСКИЕ ОЗЕРА

Группа горных озер,  
расположенных в верховьях  
реки Бадук



Артём Сапегин | [birdwatcher.ru](http://birdwatcher.ru)



## ЭЛЬ ТЮБЮ

Древнее балкарское  
поселение,  
расположенное в горах  
Кавказа в очень  
живописном месте





# ГОЛУБЫЕ ОЗЕРА

Система озёр на территории города Казани)  
и Высокогорского района Республики  
Татарстан





## ЗЕЙГЕЛАНСКИЙ ВОДОПАД

Большой Зейгеланский водопад — десятка  
высочайших водопадов мира. Северная Осетия-  
Алания





Спасибо за внимание!