

Алмазная россыпь

«Наш родной край»





ОРЬКОВСКАЯ ОБЛАСТЬ

КИРОВСКАЯ ОБЛАСТЬ

Килемары

РЕСПУБЛИКА МАРИЙ ЭЛ

Юрино

Козьмодемьянск

ЧУВАШИЯ

КИРОВСКАЯ ОБЛАСТЬ

Новый Торъял

Оршанка

Медведево

Звенигово

Козьмодемьянск

Советский

Иршар-Ола

Река Немда

Священная роща

Нолькинский камень

Сернур

Река Большая Кокшага

Каменная гора

Река Ирека

Параньга

Река Илеть

Озеро Женское

Болота

Заповедник «Большая Кокшага»

Зоопарк «Чудо остров»

Озеро Шап

Озеро Чуркан

Карман Курык

Морки

Национальный парк «Марий Чодыра»

Дуб Пугачева

Морской глаз

ТАТАРСТАН

Волжск





Советский район

Большая Кокшага протекает по таежной части Республики Марий Эл с севера на юг и является левым притоком Волги. Длина реки 288 км, скорость течения 4 км/ч, глубина реки от 0.3 м до 3.5 м в заводях, ширина от 30 до 60 м. Река берет начало на луговой равнине Кировской области, проходит через болота с тростниковыми зарослями, лиственные леса, сосновые боры. Русло реки песчаное, много плесов и перекатов. Вдоль русла много стариц и озер междюнного происхождения с чистой прозрачной водой. По площади озера небольшие, около 1 кв.км, глубиной 1-3 м, дно илисто-песчаное, берега низкие, частично заболоченные. Леса в пойме реки смешанные, березово-сосновые, высота сосновых деревьев до 30 м. Большая Кокшага является одной из самых экологически чистых рек в Европейской части России. В среднем течение реки расположен заповедник "Большая Кокшага", созданный в 1993 году. По территории заповедника, от Орловки до Старожильска, сплав запрещен.





Медведевский район

Озеро Чуркан



Редкой красоты голубой сапфир озера в изумрудно-зеленой оправе красавиц-сосен – достойная награда способным отыскать его в недрах марийской тайги. Мне не однажды удавалось стать обладателем этого лесного сокровища. И всякий раз оно открывалось с новой – удивительной стороны





Легенда про озеро Чуркан


Рассказывают, что Чуркан – это **хозяин** **здешних** **мест**. Он каким-то таинственным образом связан и с небольшими охотничьими озерами, похожими на иллюстрации к волшебным сказкам, и со зловещей трясиной, расположенной неподалеку, и даже с хорошо известным озером Карась, до которого отсюда целых двадцать километров пути. Как гласит легенда, если бросить в Карась бутылку с запиской, то через неделю она обязательно всплывает в Чуркане.

О происхождении названия озера говорят разное. Некоторые связывают его с двумя старыми русскими словами. Это "**Чур**" – **дух-хранитель** (наверное, многие помнят выражение "чур меня") и "**Кан**" – **граница**, предел. В этом случае название озера можно понять как "Дух-хранитель границы", "Страж некоего предела". Все это очень хорошо укладывается в рассказы о том, что в озере живут всевозможные лесные духи, которые выходят из озера ночью и возвращаются в него под утро. Считается, что плотный туман, стоящий над водой в предрассветные часы – ничто иное, как тени сказочных существ, возвращающихся через озеро в свой недоступный нам мир.





Медведевский район



Зоопарк «Чудо остров» находится в пригороде Йошкар-Олы – Медведево. Создатели воплотили и показали природу нашей республики на этом «островке», но вся романтика и чудесные сюрпризы остались не разгаданными...






Медведевский район

озеро Шап

Не большое, но красивое и глубокое озеро, расположенное в лесу в **22 км** от города Йошкар-Олы. История возникновения названия озера Шап отталкивается от финно-угорским происхождением, но вернее будет его сравнить с хантыйским **саб** «ручей, речка». На озере Шап расположены оздоровительные лагеря, которые посещают даже иностранцы.






Горномарийский район



Могучая Волга – не просто естественный водораздел, она играет роль своеобразного Гольфстрима, существенно влияющего на природу. Если привычные для жителей нашего левобережья леса состоят в основном из сосны с елью да березы, то правый берег марийской Волги – царство дубрав и липовых роц с подлеском из орешника. Край этот не только красив, он – источник природных витаминов, а также кладезь легенд и загадок... Она самая длинная и многоводная река Европы, протекает по нашей республике на протяжении 155 км. Волга с обоих берегов принимает воды многочисленных своих притоков. Наиболее крупные из них- Ветлуга, Б. Кокшага, М. Кокшага- текут по песчаной Марийской низменности.





Сернурский и Куженерский район

Урочище «Нолькинский камень» или Нолькинские пещеры



урочище **«Нолькинский камень»**, который представляет собой огромный, тянувшийся на многие километры, глубокий овраг, находится в глубине Вятского увала, проходящего по границе Сернурского и Куженерского районов.

Свое название пещеры получили по названию небольшой речушки Нольки, протекающей по дну оврага



УНИКАЛЬНОСТЬ

Эти пещеры Попали в «Энциклопедию загадочных мест России» по аномальным зонам, таинственным и природным местам.



Сернурский и Куженерский район



Главная и самая известная "изюминка" урочища - старинные подземные каменоломни, в которых много лет назад добывали жерновой камень. Трудно точно определить, когда впервые возникли эти каменоломни. Возможно, им несколько столетий. Уже в XIX веке живущие в близлежащих деревеньках старики утверждали, что здесь, в давно существующих "заделях", работали еще их деды.


По-разному называли каменное месторождение местные жители: кто "Кў курык" (Каменная гора), кто "Горное заделье", кто "Нолькинский камень" или "Нолькин камень. За несколько веков местные жители изрыли склоны оврага глубокими штольнями. В двадцатые годы прошлого века их насчитывалось не менее двухсот. Пересекаясь, они образовали под землей причудливое переплетение переходов. Часть урочища "Нолькинский камень" сегодня входит в природно-исторический заказник "Горное заделье", одна из функций которого - охрана памятников народного промысла по изготовлению жерновов





Сернурский и Куженерский район

В урочище сформировался **уникальный микроклимат**: только здесь в Марий Эл встречаются редкие, занесенные в **Красную книгу** растения – орхидея калипсо, дикая лилия – царские кудри, уникальные виды папоротников. Встречается здесь и легендарная северная орхидея – **венерин башмачок**, который в древности называли "амулетом амазонок". Его довольно крупные цветки по форме напоминают туфельку или башмачок.






Звениговский

Жемчужина

национального парка


«Марий чодыра»



район



Нет ничего
необычной и
прекрасней чем
наш
национальный
парк





Звениговский район

Образован 2 декабря 1985 года. Площадь его составляет 36,8 тыс. га.

«Марий Чодра» в переводе с марийского языка означает «марийский лес». Вся территория парка покрыта прекрасными сосновыми борами и хвойно-широколиственными лесами.

Уникальность парка в обилии минеральных источников. В районе Кленовой горы их насчитывается около двадцати. Их воды имеют, преимущественно, сульфатно-кальциевый состав. Самый крупный источник – «Зеленый ключ», вода которого используется при лечении.






Дуб Пугачёва



Рассказывают, сам Емельян Пугачев останавливался на Кленовой горе после поражения под Казанью 1774 г. Взобравшись на высокий дуб, он смотрел, как полыхает пожар над оставленным городом. В 1969 г. «Дуб Пугачева» был объявлен ценным лесным объектом исторического значения, 1974 г. на этом месте установлен памятный камень с надписью: «Дуб взят под охрану...» Это огромное дерево со стволом диаметром 159 см., у него широко раскинутая крона с мощными сучьями.





ВОЛЖСКИЙ район

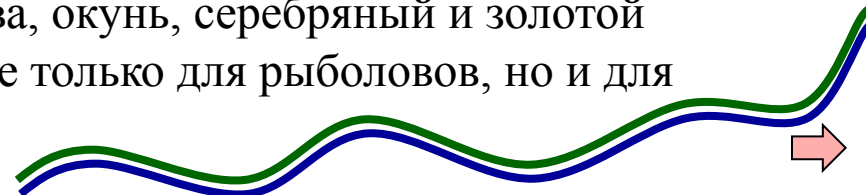
Легендарное озеро «Морское»



Расположено озеро во впадине между высокими холмами неподалеку от деревни Шарибоксад. Насыщенный цвет озера в зависимости от погоды меняется от темного сине-зеленого до светло-изумрудного. Который входит в семь чудес России, который ещё выше рейтинга Байкала

Уникальность

Рыбы в Морском Глазе, как довелось нам узнать позже, немного, так как вода в его глубинах всегда холодная. Водится здесь плотва, окунь, серебряный и золотой караси, вьюн, уклейка, щука. Хорошее место не только для рыболовов, но и для туристов.





Сернурский район

К лиственным рощам относятся и священные рощи

Заповедными островками возвышаются священные рощи – **күсото**, которых насчитывается здесь несколько десятков. Марийцы, почитающие их как храмы, проводят здесь свои традиционные религиозные обряды, пришедшие от далеких предков. В этих рощах **запрещены любые вырубки**: ведь каждое дерево здесь – обитель духа. По площади они от 2 до 10 гектаров. В ботанико-географическом отношении, так как здесь сохраняется нетронутым растительно-почвенный покров.





Килемарский район

Болота, если к ним разумно относиться могут не только щедро одаривать грибами и ягодами. Почти каждое из них – по-своему оригинально и ... красиво



Причем речь здесь идет не только о рубиновых россыпях клюквы, камышовых зарослях и ярких цветах. Болота и их "предтечи" – уголки так называемых заболоченных земель – нередко являют собой удивительные пейзажи, способные радовать глаз и пробуждать самую буйную фантазию.





Килемарский район

Большая Кокшага

Дата его создания считается 14 марта 1993 года площадью 21,5 тысяч гектаров.

Название заповеднику дала одна из чистейших рек европейской части России, левый приток Волги - Большая Кокшага.

Заповедник помогает познакомиться с природой и узнать, как деятельность человека влияет на изменения в ней, служит лабораторией для ученых и естествоиспытателей, выполняет познавательную и образовательную роль.

Заповедник сохраняет в неприкосновенности растительные сообщества, болота, луга, которые являются местами обитания животных и произрастания растений.

Перед заповедником стоят три основные задачи - охрана территории, проведение научных исследований и эколого-просветительская деятельность






Куженерский район



Каменная гора



Ландшафтный памятник природы расположен на территории Русско-Шойской администрации на площади 15 га. Образован с целью сохранения уникального живописного ландшафта и редких видов растений, занесенных в Красные книги Российской Федерации и Республики Марий Эл. В целях соблюдения режима памятника природы по всей границе выделена охранная зона шириной не менее 100 метров.






Параньгинский район

река Илеть



Река Илеть течет от д. Куфтино Параньгинского района, впадающая с левой стороны в реку Волгу по-марийски «Элнет». Происхождение марийского варианта названия Ф. Гордеев связывает с рекой Ална в Литве, восстанавливая его древнемарийскую форму Äлнät, и считает его остатком балтийских названий на территории Марийской ССР эпохи балоновской археологической культуры, т.е. II тысячелетия до нашей эры, и сравнивают с индоевропейским корнем эл – «течка, струится», что вполне вероятно.





Когда проезжаешь по тракту Йошкар-Ола – Морки, справа от дороги невольно бросаются в глаза крутые склоны, поросшие лесом. Это «Карман Курык» низко горная форма Вятско-Марийского вала, государственный памятник природы.



Моркинский район

Карман курык

«Карман курык» по своему происхождению это чисто марийское образование: карман «крепость», курык «гора», т.е. «Крепостная гора». По видимому марийцы в древности все укрепленные места, которые служили им убежищем от нападения врагов, называли карманами.





Маритурекский район

река Ирека

Река Ирека входит в зоологический памятник природы от её истока на южной окраине деревни Юмочка до впадения в реку Уржумка без притоков. Этот памятник природы создан с целью сохранения редкого вида рыбы хариуса обыкновенного и его местообитания.



Оршанский район

озеро Зрыв

(озеро Табашинское)



Карстовое озеро площадью 26 га, округло-овальной формы с **чистой водой** на севере района. Это самое **глубокое озеро на территории Республики Марий Эл**. Его глубина достигает 55,3 м. Охране подлежат водоем и растительность в охранной зоне озера. Объект имеет научное, эстетическое и рекреационное значение.





Юринский район

Условно озёра в Марийском краю делятся по междуречьям крупных рек, при этом никто не учитывает те озера, которые находятся в Марий эл за рекой Ветлугой. Например, это **озеро Женское**, которое находится на повороте на 13-й километр от поселка Юрино если ехать к новому мосту через Ветлугу. Вода достаточно чистая. Вокруг сосновые леса с примесью березы и ольхи. Окрестности озера почти незаболочены. По рассказам, еще в XX веке на этом месте находился женский монастырь. Однако из-за непрочности карстовых пород весь монастырь со всеми насельницами в одночасье ушел под воду. Долго еще в центре озера под водой можно было разглядеть купол и золоченый крест... А озеро так и зовется Женским.

Есть и такая легенда об озере, что монахини женского монастыря давали строгий обет не совершать блудных грехов. Однако однажды одна насельница тайно согрешила, но побоялась признаться в этом настоятельнице монастыря. Ночью весь монастырь услышал страшный подземный гул, потом затряслась земля и стали рушиться строения. Монахини едва успели выскочить наружу - на их глазах монастырь ушёл под землю, а на его месте появилось озеро. Не удалось спастись лишь той монахини - по вине которой эта обитель погибла...



Оз.Женское





Новоторъяльский район




Немда, правый приток Пижмы, течет с Марийско-Вятского Увала. **Наибольший спортивный интерес Немда** представляет с середины до конца апреля, **во время половодья**, когда на ней сильное течение, бурные перекаты, прижимы, на остатках гидросооружений - мощные сливы с валами. К началу мая вода уходит, река мелеет и порой становится непроходимой.

Немда рекомендуется туристам, имеющим опыт плавания в условиях половодья.

Протяженность отрезков маршрута: Фомичи - Новый Торъял - 25 км, Новый Торъял - устье Лажа - 48 км, устье Лажа - Советск - 75 км.

В пределах Марий Эл на берегах реки много деревьев, лес встречается островками

На верхнем участке Немда имеет ярко выраженный ступенчатый характер. Ширина плесов не превышает 20 м, перекаты, как правило, на поворотах, где река сужается порой до 3 м.





Список использованных источников

1. Марий Эл. 12rus. Сайт о республике Марий Эл [Электронный ресурс].— Режим доступа: www.12rus.ru
2. Путеводитель по Марий Эл. Природные достопримечательности Республики Марий Эл [Электронный ресурс].— Режим доступа: www.web2.0mariel.ru
3. Сепаяев, Г.А. “Этнография марийского народа” [Текст] / Г.А. Сапаев. - Йошкар-Ола, 2001
4. Шкалина, Г.Е. Традиционная культура народа мари [Текст] / Г. Е. Шкалина.—Йошкар-Ола, 2003
5. Чернобров, В.А. «Энциклопедия загадочных мест России» [Текст] / В.А. Чернобров.—М.: :Вече, 2005