


МБОУ Шарангская СОШ



Молодежный проект
"Моя малая Родина"
Интересные необычные объекты
Шаранга моя!

Автор: Мансуров
Данил Яковлевич

Руководитель: Валова Анастасия Федоровна
valova.anastasya2015@yandex.ru

Туристский маршрут Эх, Шаранга моя!

На свете много замечательных мест, связанных с историческими событиями, жизнью замечательных людей, природными достопримечательностями. Такие места есть и в нашем поселении.

Зная, что данная территория интересна местным жителям для отдыха, можно предположить, что они возможно интересны не только для них.

Разрабатывая маршруты, я узнала много нового и интересного о своей местности и людях, живущих в этой местности.

Практическая значимость работы заключается в том, что её материалы могут использоваться при подготовке к экскурсиям, как дополнительный материал на уроках краеведения и географии.

Нужно отметить, что туризм по малой родине поднимает роль краеведения.

Мой проект имеет большую практическую значимость для жителей Новоникулинского поселения и его гостей. Я надеюсь, что мой проект будет востребован и когда –нибудь, состоится первая экскурсия по моему туристическому маршруту.



Шаранга

Историческая справка.

Рабочий поселок Шаранга - центр Шарангского района, расположен на севере Нижегородской области.

Шарангу за ее отдаленность от Нижнего Новгорода считают глухой провинцией. Но это не так. Район занимает площадь почти 160 тысяч гектаров.

Название поселка Шаранга произошло от названия реки Шаранга (левый приток Ветлуги), а река Шаранга - от слова "шарангы" - (с марийского) плотва, уклейка.

В районе проживает свыше пятнадцати тысяч человек.

У района сложная судьба. Долгие годы он был вятским. Дальней, лесной глубинкой, оторванной от промышленных центров и железных дорог.

Шарангский район расположен в северо-восточной части Нижегородской области.

Площадь района составляет 159,5 тысяч га. Район граничит на западе с Воскресенским районом, на северо-западном с Тонкинским , а также республикой Марий-Эл - на юге и с Кировской областью- на востоке.

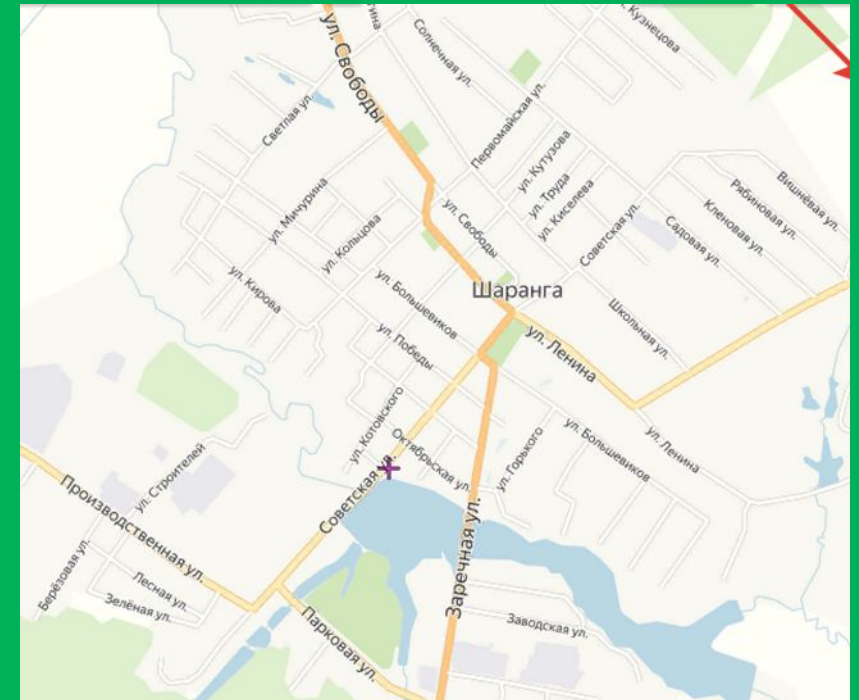
Районный центр – р.п. Шаранга, расположен в 278 км от областного центра г. Нижнего Новгорода.



в Шаранге летом 2015 года, в Год литературы в России.



Начинаю свой маршрут экскурсии с улицы Советской, где стоит мой дом





ПАМЯТНИК, ПОСВЯЩЕННЫЙ ПОХОДУ ИВАНА ГРОЗНОГО НА КАЗАНЬ

По преданию, он шел именно через наш район. «Говорят, сам Иван Грозный через наши места на Казань шел. Двигался он через шахунские леса, через Малую и Большую пристань, дальше на Тонкино, Шарангу, Роженцово. Потом пересек реку Посташ. И тут углубился в тайгу, шел до Юронги, а по ней сплавлялся на Ветлугу, в Волгу.


Мой отец был лесником. И вот он один раз нашел на своем обходе подкову то ли медную, то ли бронзовую. Древнюю, видимо, с тех времен. Она без пользы была – повесили ее в избе над дверью. Так она и висела, а потом какие-то гости ее выпросили, увезли. В Посташе рыбаки секиру находили...

В Роженцове, говорят, церковь на том месте поставлена, где эта ратная тропа поворачивала на запад. А в лесу ее несколько веков поддерживал народ»

Заречный парк.

Закладка парка проводилась в 1968 году. Основу парковых посадок составляют местные породы — сосна, ель, берёза, липа, клён, ясень, лиственница.

Экзотические растения — карагана древовидная, кедр сибирский. Саженцы для будущего парка брали в питомнике лесничества, в основном они были хвойных пород. Сажали постепенно. Активное участие в закладке Заречного парка принимали старшеклассники Шарангской средней школы со своими классными руководителями. В настоящее время Шарангский Заречный парк — это прекрасное место отдыха для шарангцев и гостей посёлка.




Памятник сельскому хозяйству установлен в Заречной части посёлка Шаранга в 2007 году. Легендарный трактор ДТ-74 с навесным плугом 1963 года выпуска. 40 лет вспашка и обработка сельхозугодий в Шарангском районе велась тракторами этой модели.





Неподалеку от школы расположен бронзовый бюст герою Советского Союза А.Г. Мягчилову, уроженцу д. Перчеваж Шарангского района. Командир 18-го гвардейского стрелкового взвода (1-й Прибалтийский фронт) лейтенант Мягчилов возглавил атаку бойцов и 18 мая 1944 года захватил нужную высоту. Отражая атаки противника, был ранен, и расстреляв все патроны, с возгласом «Гвардейцы не сдаются!» последней пулей из пистолета выстрелил себе в висок. Бюст был открыт в ноябре 1975 г. По просьбе пионерской и комсомольской организаций





Памятник неизвестному солдату — это мемориал павшим воинам в Великой Отечественной войне. Памятник воинам-землякам, погибшим на фронтах Великой Отечественной войны 1941—1945 гг. был установлен в 1966 году. На задней стене изображён барельеф «Победа». Фигура бойца, поднявшего свой автомат для прощального салюта в честь погибших боевых друзей, отлита из металла.




ГЛАВНАЯ ПЛОЩАДЬ ПОСЕЛКА



Главная площадь поселка с памятником В. Ленину, установленном здесь в 70-х годах прошлого века. На площади проводятся разнообразные праздничные мероприятия гуляния. Также здесь расположена церковь Святой Троицы, основанная в 1881 году и претерпевшая за это время множество изменений . Стройка храма была народной, сооружали ее на средства приходского населения, добровольных пожертвований и труда. Живописцев и иконописцев приглашали из Владимира и Нижнего Новгорода, помогали также и местные жители. Над оформлением внутри церкви трудились более двух лет. Считалось, что церковь была самой большой и высокой в уезде. В настоящее время служба в храме ведется в сопровождении церковного хора. Вмещает более тысячи человек



*р. п. Шаранга
Районная администрация*



*р. п. Шаранга
Свято-Троицкая церковь*



Аллея любви появилась в Шаранге около трех лет назад в рамках программы благоустройства. Её украшает замечательная ротонда с мини-фонтаном и прекрасный сливовый сад. Это одно из самых красивых мест поселка, которое никогда не остается без внимания.



"САМЫЙ БЛАГОУСТРОЕННЫЙ НАСЕЛЕННЫЙ ПУНКТ ОБЛАСТИ"

Наш район является неоднократным победителем областного конкурса по благоустройству. Начиная с 2002 года, Шаранга участвует в конкурсе на звание «Самый благоустроенный населенный пункт области». В 2002, 2004 занимала вторые места, а начиная с 2006 и до настоящего времени становится ежегодным победителем. Полученные денежные призы используются на дальнейшее облагораживание посёлка и других населенных пунктов района. Также в этом году Шаранга стала лауреатами всероссийского конкурса «Самое благоустроенное городское (сельское) поселение». Поселок был отмечен дипломом Правительства РФ и денежным призом.



Доска почёта «Трудовая слава района». На доску почёта занесены имена лучших жителей Шарангского района. Информация обновляется один раз в год. Свидетельства о занесении на районную Доску почёта вручаются на праздновании Дня посёлка.





Колоннада «Шаранга» — красуется на берегу Шарангского пруда. Установлена в преддверии Дня посёлка (2014). Надпись светится неонам в ночное время суток.



ЗАРЕЧНАЯ ЧАСТЬ ШАРАНГИ

Здесь открывается прекрасный пейзаж, который дополняет замечательная композиция, состоящая из двух аистов. На берегу реки разместился уютный парк, основанный в 1968 г. старшеклассниками шарангской школы.

