

Малопургинский район

село Ильинское

Презентацию выполнила:
Клабукова Венера, студентка 1
курса, ИУФФУиЖ

Приглашаю вас в удивительное путешествие по самому
замечательному краю на земле.



Географическое положение





Малопургинский район находится в южной части Удмуртии (40 км от Ижевска) и граничит на севере с Завьяловским, на западе - с Можгинским районом, на востоке - с Сарапульским, на юге - с Киясовским районом Удмуртии и с Республикой Татарстан. Район образован 15 июля 1929 года из Бурановской, Больше-Кибьинской и Советской волостей. Район занимает площадь в 1223,2 квадратных километра. Население: 33 661 человек. Районный центр - село Малая Пурга.



Через центральную часть района в направлении с севера на юг протекает река Иж, разделяющая территорию района на две части — западную (большую) и восточную (меньшую). Почти весь район находится в пределах бассейна реки Иж, с многочисленными левыми и правыми притоками. В самой восточной части берут начало несколько небольших рек, протекающих в восточном направлении, в том числе Большая и Малая Сарапулка. Около трети территории района покрыто лесом. Наибольшие по площади лесные участки располагаются на севере, близ границы с Завьяловским районом, а также на западе.



р. Малая
Сарапулка

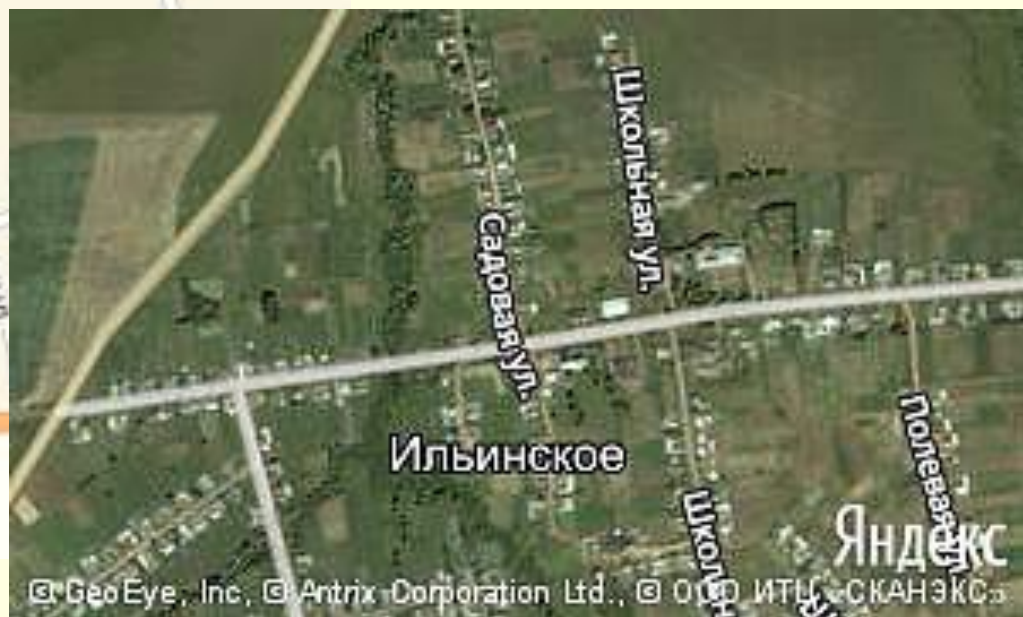
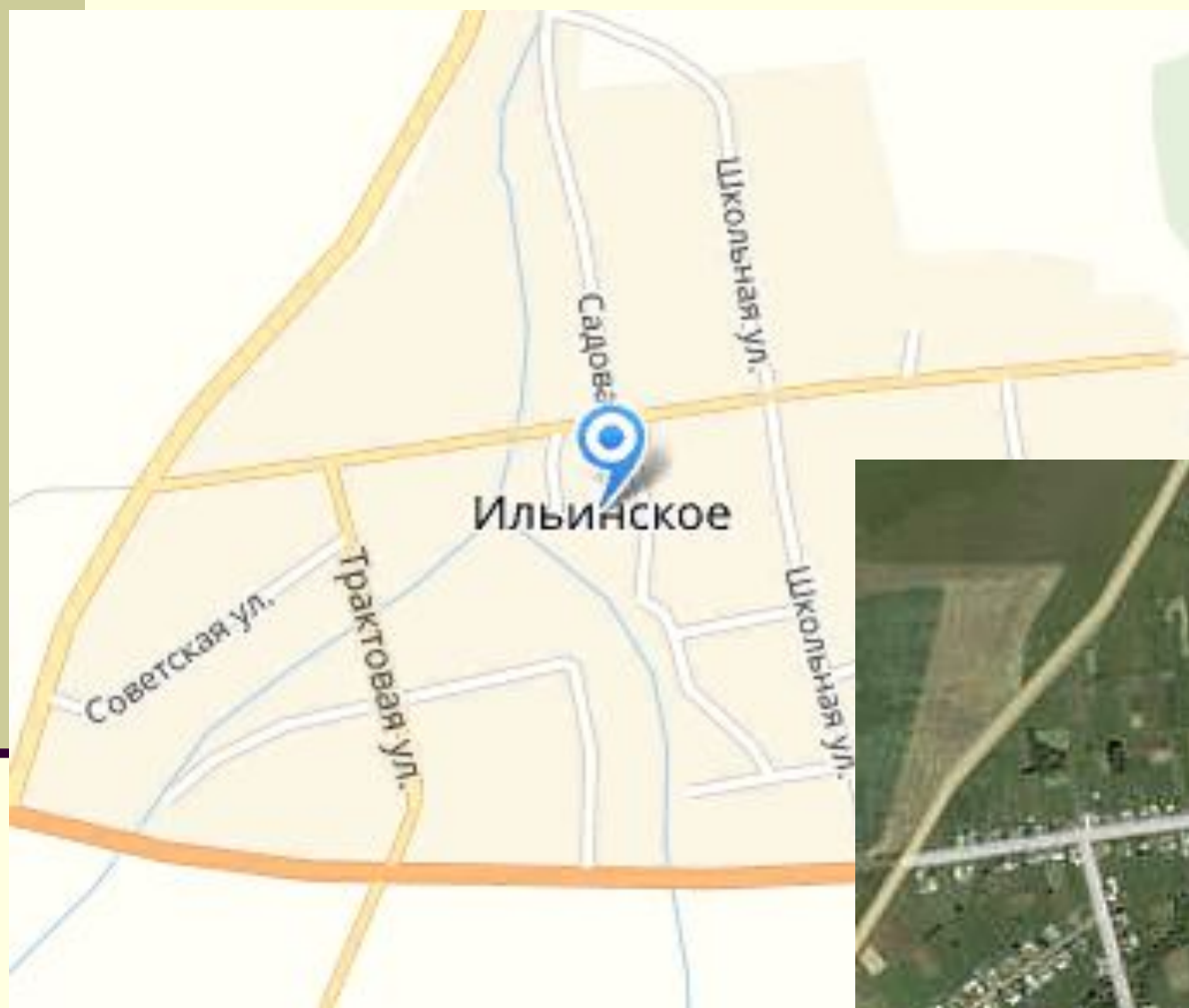


р. Иж






Есть любимое село...



Ильинское (удм. Уча) — село в Малопургинском районе Удмуртской Республики, административный центр муниципального образования «Ильинское». Находится в 15 км к юго-западу от районного центра села Малая Пурга. Через Ильинское проходит дорога федерального значения Елабуга — Ижевск. К северу от села протекает река Бобинка. Население: 836 человек



р. Бобинка



Дорога Елабуга- Ижевск



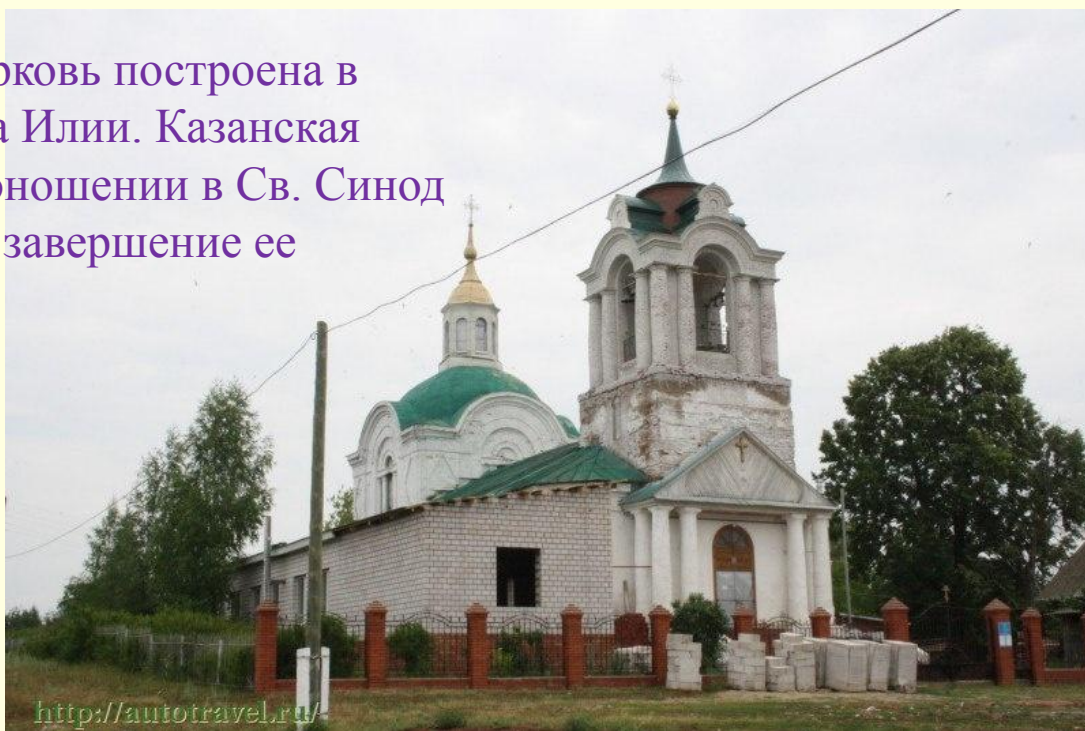
← НИЖНИЕ ЮРИ 9.4
УЛЫН ЮРИ 9.4
ИЛЬИНСКОЕ 0.2 →
УЧА 0.2 →




Село Ильинское

Приход с. Ильинское открыт по представлению Казанской новокрещенской конторы от 4 сентября 1749 г. В его состав вошли селения: Пуже-Уча, Бобья Уча, Новая Джикья, Абдэс- Урдэс, Бигра, Пытцам, Бажаново, Шупшади, Косоево, Гожня, Курегово, Малая Бодья, Большая Бодья.

Первая деревянная (холодная) церковь построена в 1750–1751 гг. в честь Св. Пророка Илии. Казанская контора новокрещенских дел в доношении в Св. Синод от 24 января 1752 г. указывала на завершение ее строительства.



19 апреля 1787 года в селе выстроена церковь в честь Св. Пророка Илии



На территории преобладают дерново-слабо- и среднеподзолистые почвы, преимущественно с суглинистым и частично с супесчаным механическим составом. Пахотные земли с такими почвами требуют известкования и внесения как органических, так и минеральных удобрений. Незначительную часть территории занимают более плодородные дерново-карбонатные и серые лесные оподзоленные почвы.



Территория характеризуется относительно ровным рельефом и представляет систему чередующихся увалов и грив. В географическом отношении эта местность представляет собой возвышенную равнину.

Вывод:

- муниципальное образование обладает выгодным экономико-географическим положением и высоким транспортным потенциалом: расположено поблизости от столицы Удмуртской Республики г. Ижевск, на важных транзитных автомобильных связях;
- климатические условия благоприятны для гражданского и промышленного строительства, а также для возделывания основных сельскохозяйственных культур – зерновых и кормовых культур, картофеля, овощей;
- удовлетворительная экологическая ситуация;

