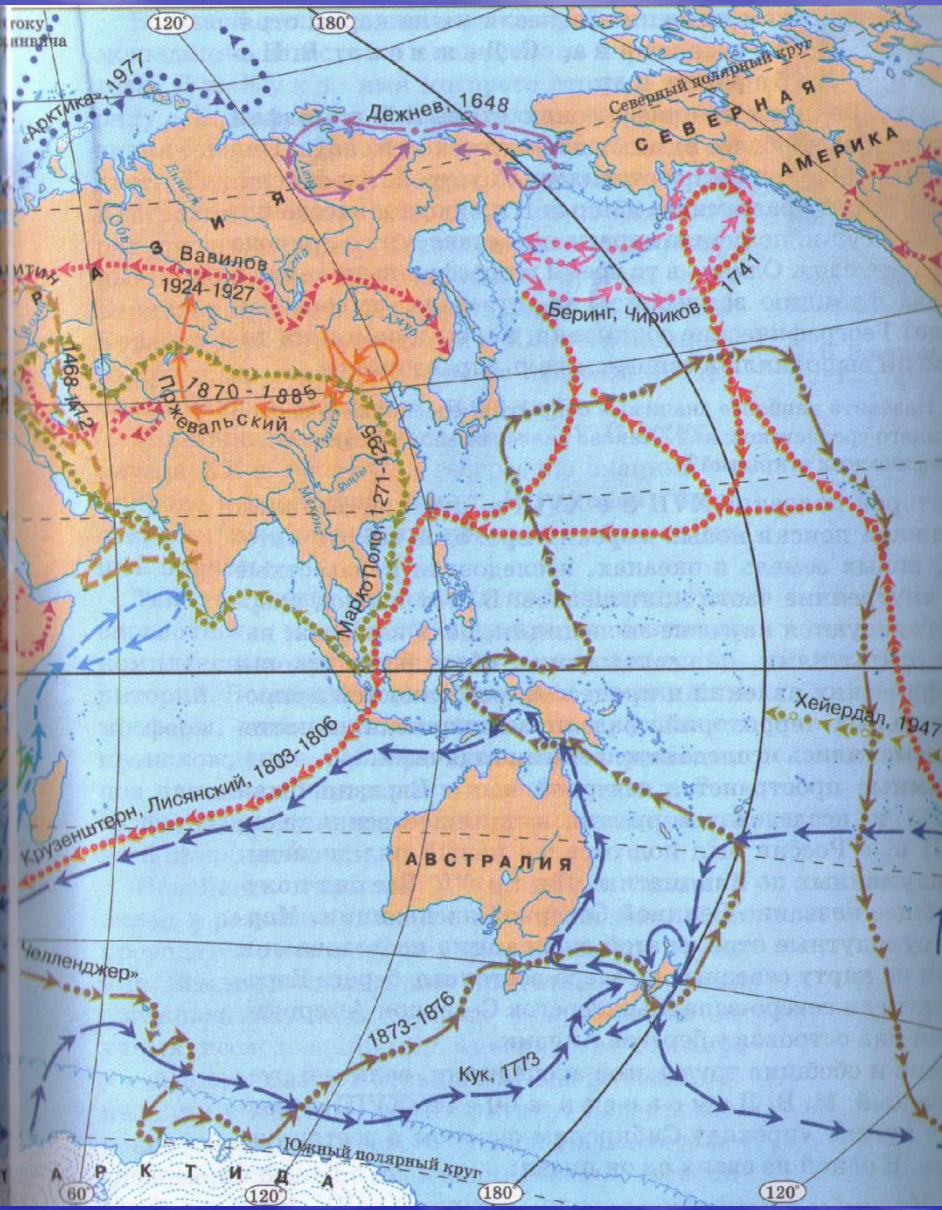
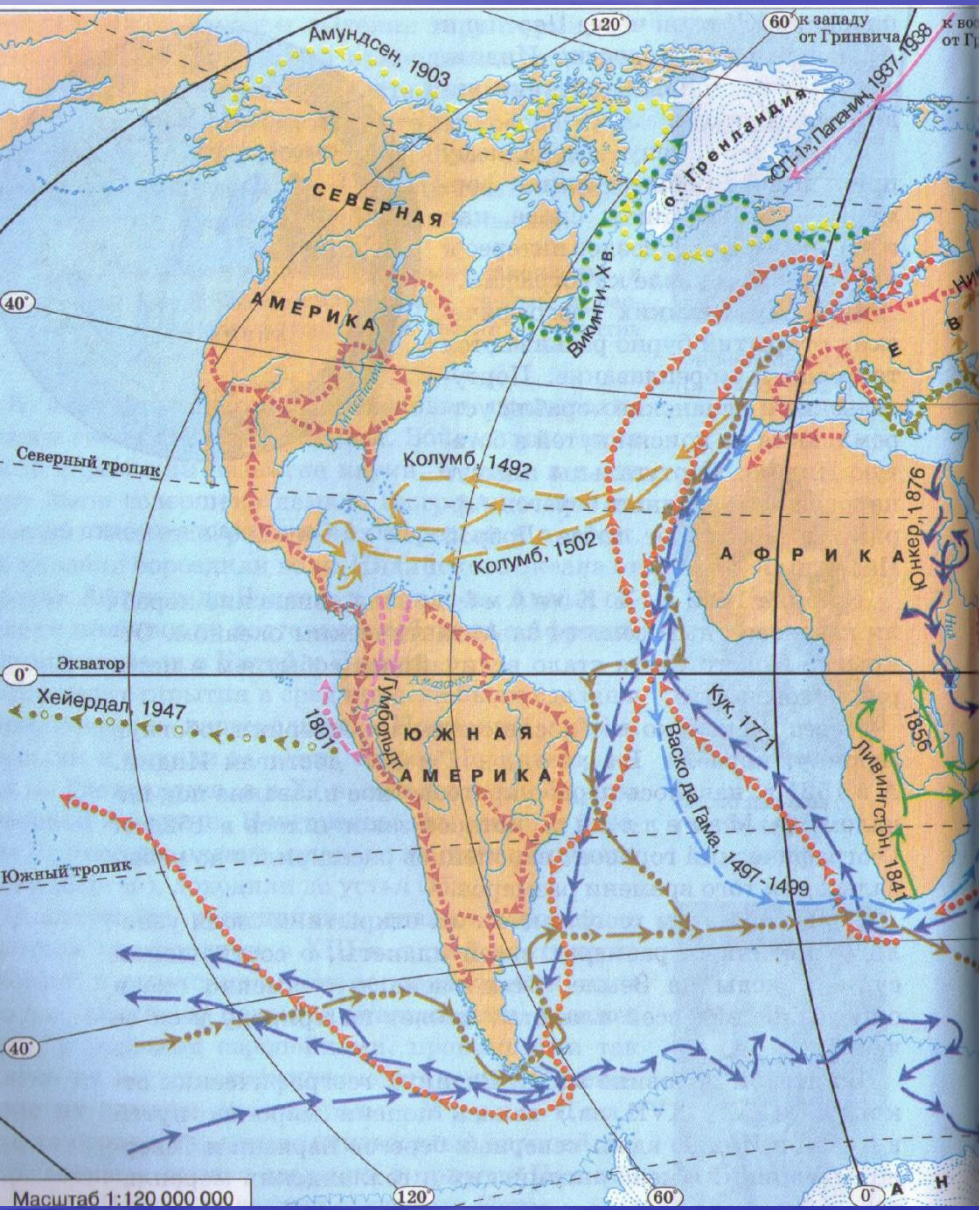


проверим домашнее задание


§ 1, стр. 17, в. 1-5







# Что объединяет картинки?

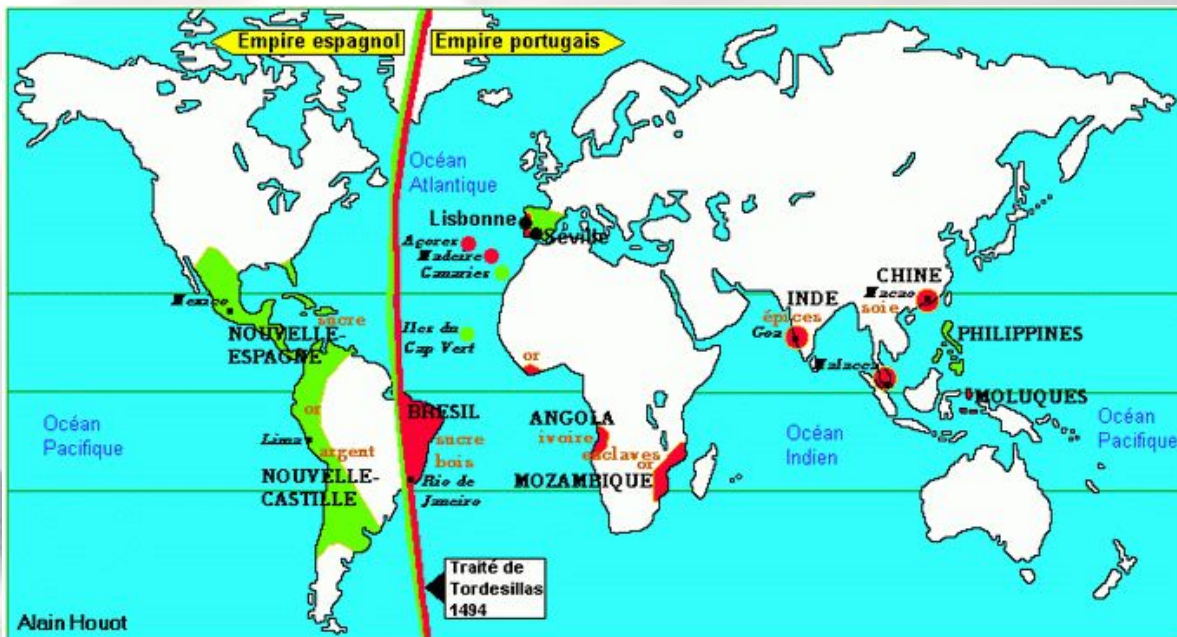




**тема: Мир, поделенный  
пополам**







- Portugal et ses possessions
- Espagne et ses possessions

1494 - Тордесильяский договор о разделе сфер влияния между Испанией и Португалией

ДОМИНИОН – самоуправляющаяся колония





**Фернан Магеллан –  
испанский  
мореплаватель XVI в.,  
руководил первым  
кругосветным  
путешествием**





# 1519-1522 - кругосветное путешествие Фернана Магеллана



Первая кругосветная экспедиция Ф. Магеллана. 1519-1522 гг.



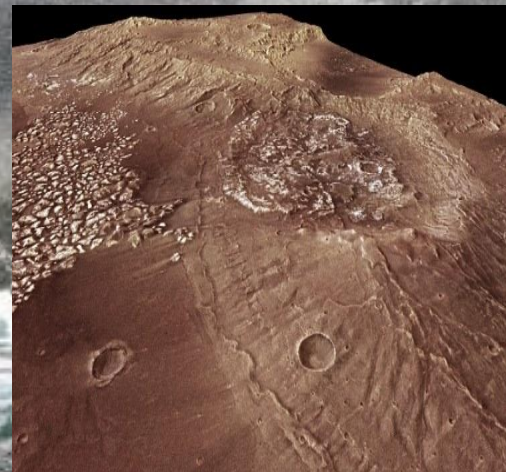
# В честь Фернана Магеллана названы



**МАГЕЛЛАНОВ  
Ы  
ОБЛАКА**



**МАГЕЛЛАН  
ОВ  
ПИНГВИН**



**КРАТЕР  
МАГЕЛЛАН  
НА ЛУНЕ**



*закрепление*  
**заполнить таблицу по §1, 2 с выводом  
10 мин.**

***Великие географические открытия***

№	путешественник	страна	век год	что совершил	😊 память о нем на карте
1	Христофор Колумб	Испания	к. XV 1492	открыл Новый Свет	страна Колумбия
2	Васко да Гама				
3	Америго Веспуччи				
4	Фернан Магеллан				

**Вывод:**



## **Великие географические открытия**

<b>№</b>	<b>путешественник</b>	<b>страна</b>	<b>век год</b>	<b>что совершил</b>	<b>память о нем на карте</b>
1	Христофор Колумб	Испания	к. XV 1492	открыл Новый Свет	страна Колумбия
2	Васко да Гама	Португалия	к. XV 1498	открыл морской путь в Индию	город в Индии
3	Америго Веспуччи	Италия	н. XVI 1507	доказал, что Колумб открыл новый материк	материки С. И Ю. Америка
4	Фернан Магеллан	Португалия	н. XVI 1519- 1522	первое кругосветное путешествие	Магелланов пролив

**Вывод:**



## Великие географические открытия

№	путешественник	страна	век год	что совершил	память о нем на карте
1	Христофор Колумб	Испания	к. XV 1492	открыл Новый Свет	страна Колумбия
2	Васко да Гама	Португалия	к. XV 1498	открыл морской путь в Индию	город в Индии
3	Америго Веспуччи	Италия	н. XVI 1507	доказал, что Колумб открыл новый материк	материки С. И Ю. Америка
4	Фернан Магеллан	Португалия	н. XVI 1519- 1522	первое кругосветное путешествие	Магелланов пролив

**Вывод:** Главные открытия произошли на рубеже XV-XVI вв.

Путешественники были из стран, активно занимавшихся мореплаванием.

Плавания завершились открытиями. Имена путешественников запечатлены на карте.



# домашнее задание

**§ 2, стр. 20, в. 1-4**

