

ЦЕНТРАЛЬНО-ЧЕРНОЗЕМНЫЙ РАЙОН

9

класс

Презентацию выполнила
Васильева В.В., учитель
географии
МБОУ «Краснохолмская сош
№2
им. С. Забавина»

ООО «РИС-ИНВЕСТ»

Центрально-Черноземный район на карте России



Состав ЦЧР

- 1. Белгородская область**
- 2. Воронежская область**
- 3. Липецкая область**
- 4. Курская область**
- 5. Тамбовская область**

**Особенности
ГП**

**ФГ
П**


**ЭГ
П**

**ПГ
П**

**? Как вы думаете, почему ЦЧР,
занимающий географически
более благоприятное положение чем
Центральный,
менее развит, не является центром?**

Природные ресурсы

Для промышленности



КМ
А

Для сельского хозяйства

ЧЕРНОЗЕМЫ

НАСЕЛЕНИЕ ЦЧР

Каковы

- ЧН,

- доля от

общероссийского,

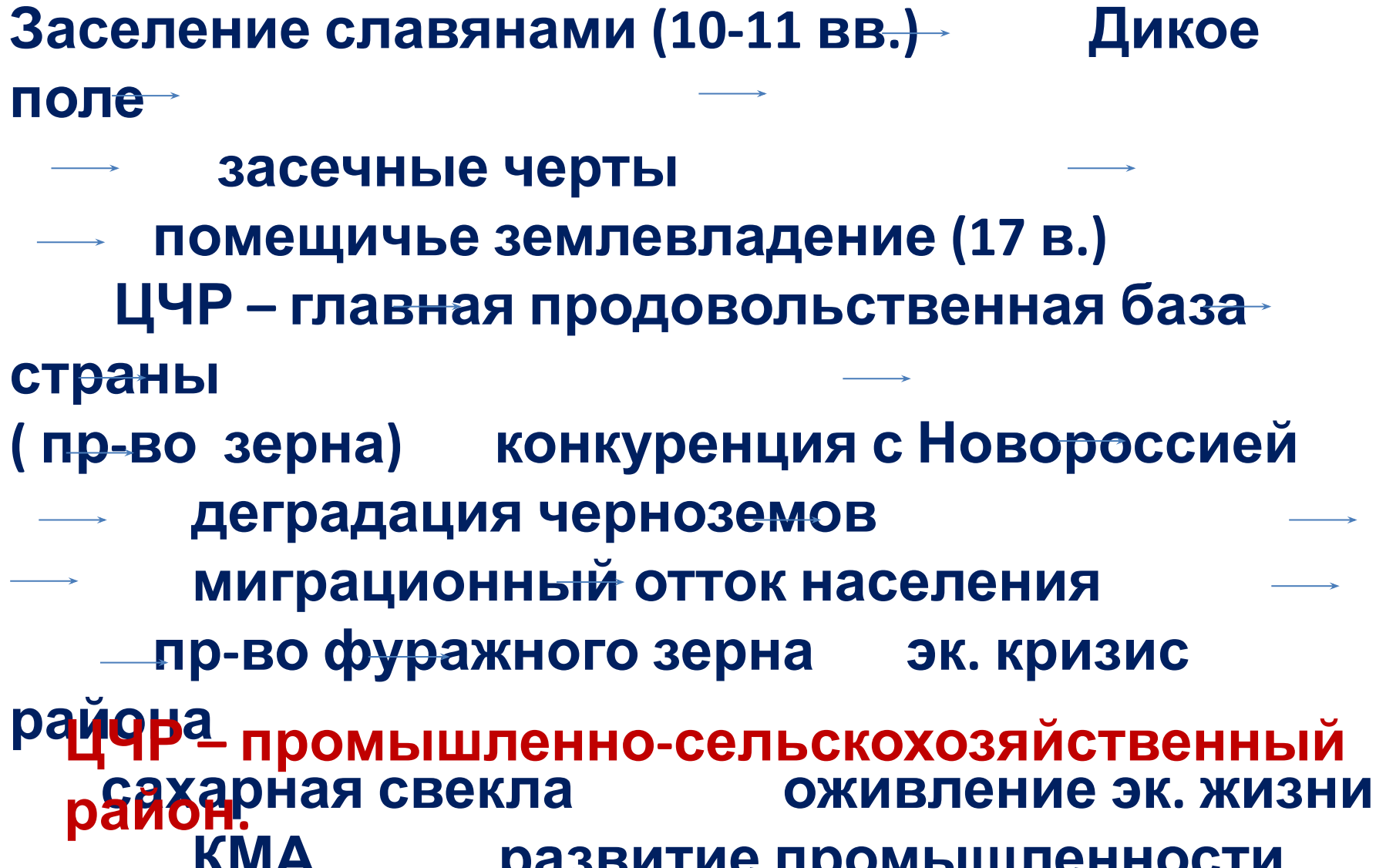
- плотность,

- уровень урбанизации? Назовите крупнейший город

ЦЧР.

Обеспечен ли район трудовыми ресурсами?

ЭТАПЫ РАЗВИТИЯ ЦЧР



Главные отрасли

промышленности ЦФР

Добывающая

КМА



ЧМ

Липецк

Ст.

Электро-

энергетика

Курская АЭС

Нововоронежская
АЭС

МАШ

металлоемк

ое

трудоемкое

Пищевая

повсемест

НО

ХИМ

ХОС

пр-во мин

уд.

**Сельское
ХОЗЯЙСТВО**

РАСТЕНИЕВОДСТВО

**ТЕХНИЧЕСКИЕ
КУЛЬТУРЫ**

**сах. свекла
картофель
подсолнечник**

**ЗЕРНОВЫЕ
КУЛЬТУРЫ**

**пшеница
и др.**

САДОВОДСТВО

ЖИВОТНОВОДСТВО

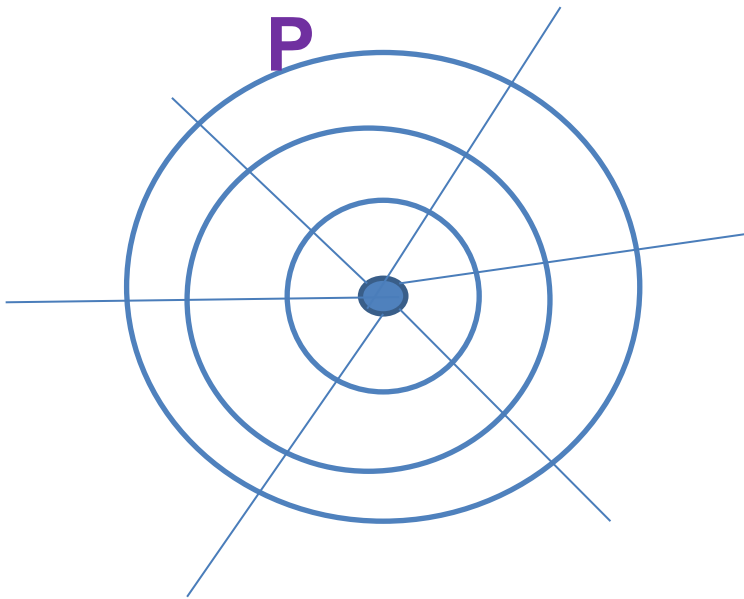
**МОЛОЧНО-МЯСНОЕ
СКОТОВОДСТВО**

СВИНОВОДСТВО

Транспортная

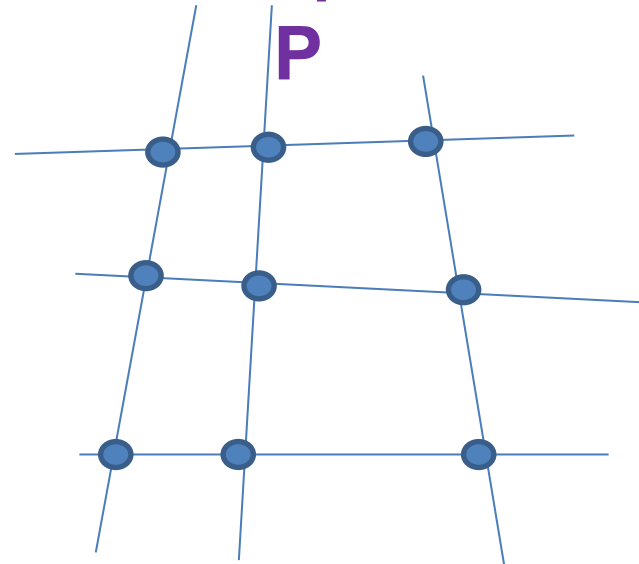
сеть

Ц
Р



Радиальн
о-
кольцева
я
структура

ЦЧ
Р



Решетчат
ая
структура

ДОМАШНЕЕ ЗАДАНИЕ:

*Параграф 25,
сообщения о Курске, Воронеже.*

*В чем заключаются отличия ЦР и
ЦЧР ?*