

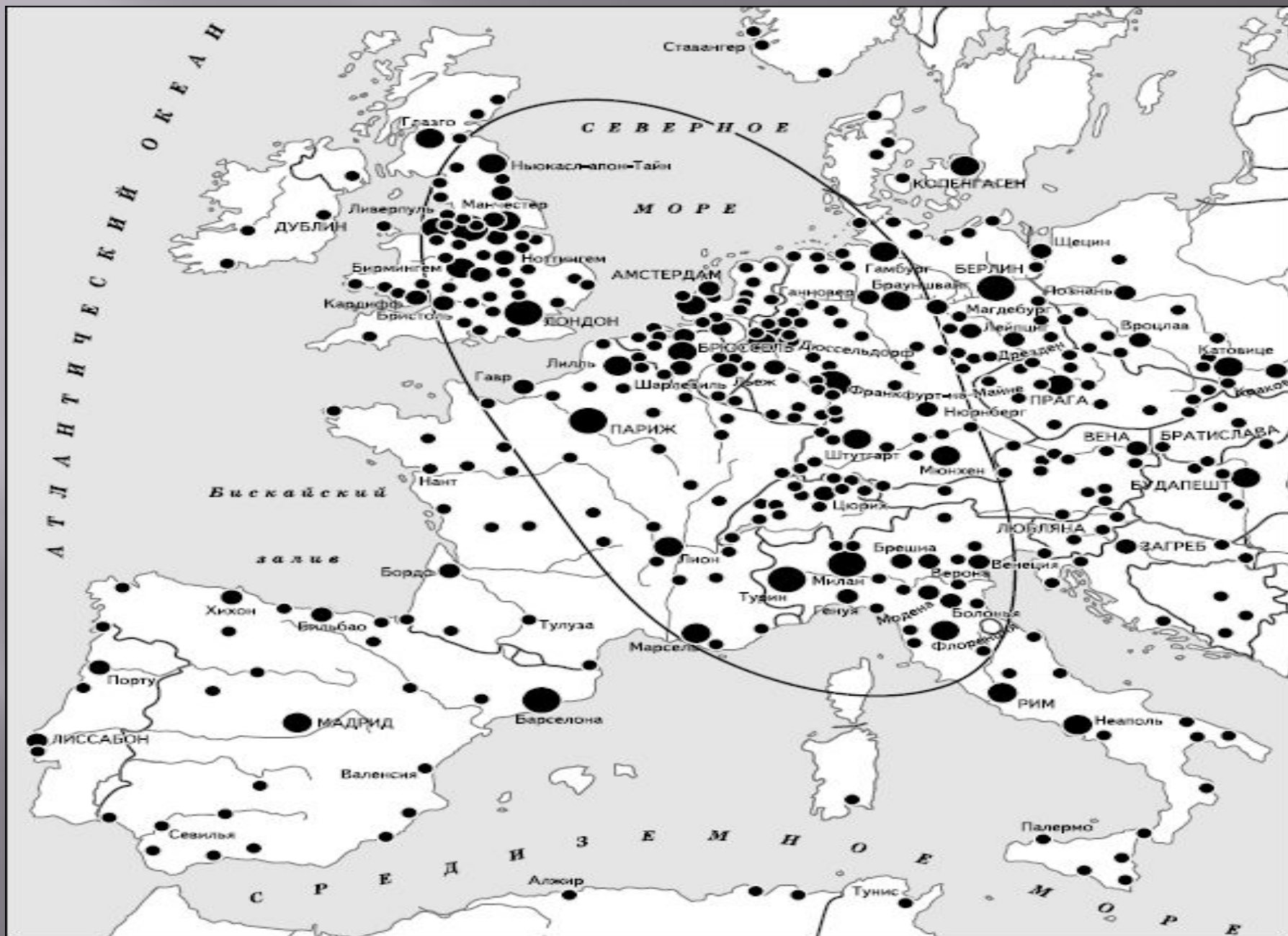
# Географический рисунок расселения и хозяйства

Учитель географии,  
биологии

Гиберт И.А.

МОУ «СОШ» пгт. Кожва  
2013г.

# ЦЕНТРАЛЬНАЯ ОСЬ



Промышленные центры зарубежной Европы


- крупные
- средние
- мелкие

— Граница «Центральной оси развития»

Наиболее яркими примерами высокоразвитых районов, которые концентрируют новейшие отрасли промышленности, инфраструктуру, науку, культуру, сферу услуг, могут служить столичные регионы Большого Лондона и Большого Парижа.

И Лондон, и Париж выросли прежде всего как административно-политические центры своих стран, которыми они служат уже более восьми веков. Обе столицы являются крупными промышленными центрами, в которых широко представлены высокотехнологичные наукоемкие отрасли, а в Париже также выпуск так называемых "парижских изделий" (швейных, ювелирных и др.), благодаря которым он уже на протяжении ряда веков выступает в роли законодателя мод для всего мира. Но еще важнее то, что именно здесь сосредоточены крупнейшие банки и биржи, штаб-квартиры монополий, ведущие научные учреждения, а также резиденции множества международных организаций. В соответствии с региональными программами проводится разгрузка центральных частей обоих столичных регионов.

В окрестностях Лондона построены восемь, в окрестностях Парижа - пять городов-спутников.





# Большой Лондон



# Центральная часть Лондона



# Лондонский район ВЕСТ-ЭНД





# ЭНФИЛД



# ПЭДДИНГТОН





# Большой Париж



# ПАРИЖСКИЙ РАЙОН

35 0 35 км



Цифрами обозначены департаменты:

1 Париж

3 Сен-Сен-Дени

2 О-де-Сен

4 Валь-де-Марн



Граница Парижского района

# Район ДЕФАНС





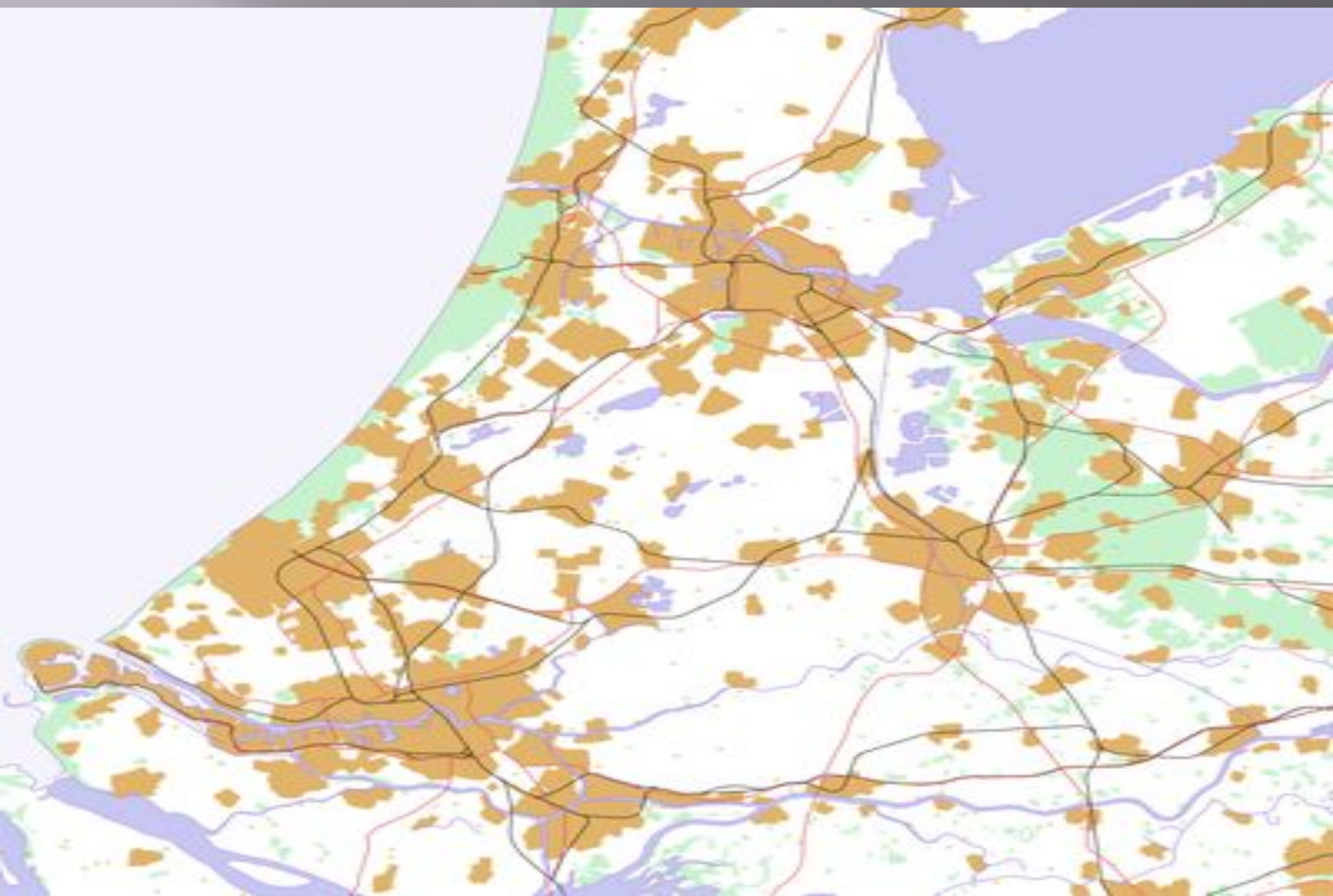




# Рандстад «кольцевой город»»



# Карта Рандстада



# Мюнхен



# Ворота Победы



# Старопромышленные районы

# CAAP



# Эльзас и Лотарингия





# Районы Нового освоения



# Экофиск

