



КАРЕЛИЯ



The image shows the entrance to a building with a rich wooden facade. The word "КАРЕЛИЯ" is prominently displayed in large, yellow, three-dimensional letters. The entrance is framed by two reddish-brown columns with decorative capitals. Above the entrance, a large wooden relief sculpture depicts various figures, including one holding a chainsaw. The building features large windows with dark frames and a decorative wooden ledge below them.



**Столица – Петрозаводск**

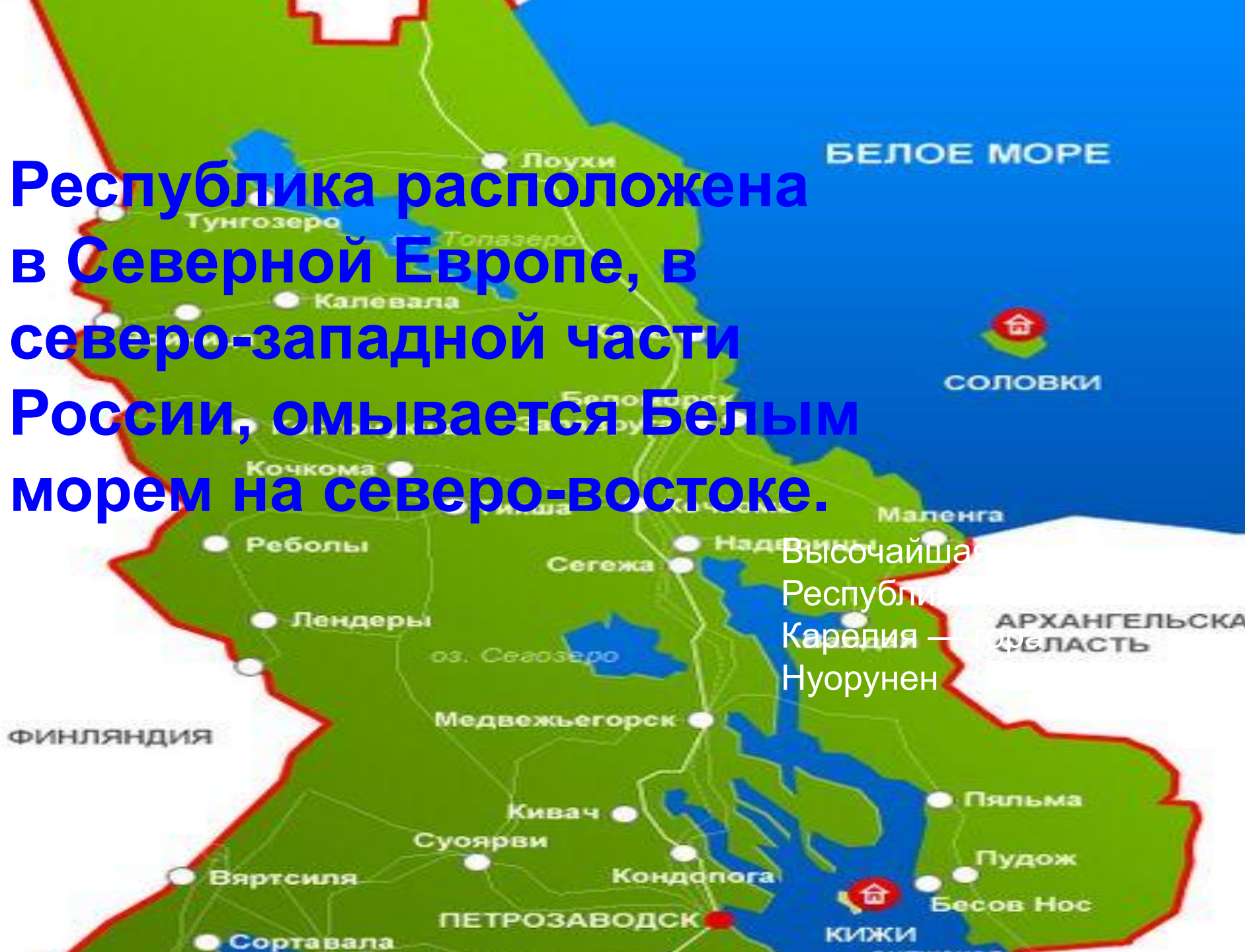
**Государственный язык – Русский**


**Глава Республики – Худилайнен Александр  
Петрович**

**Гимн – Гимн Карелии**

Республика расположена в Северной Европе, в северо-западной части России, омывается Белым морем на северо-востоке.

Высочайшая  
Республики  
Карелия —  
Нуорунен






Республика Карелия находится в часовом поясе, обозначаемом по международному стандарту как *Moscow Time Zone*.



**Климат мягкий с обилием осадков. Зима снежная, прохладная, но обычно без сильных морозов. Лето непродолжительное и с большим количеством осадков.**

A close-up photograph showing a person's hands holding a large, dark, jagged piece of coal or mineral. The rock is dark grey to black with a rough, crystalline texture. The hands are positioned on either side of the rock, supporting it. The background is plain white.

В Карелии 175 месторождений 24 видов полезных ископаемых.

**В Карелии насчитывается  
около 27 000 рек, из которых  
самые крупные: Волда, Кемь,  
Онла, Унга, Чирка-Кемь,  
Ковда, Шуя, Суна, Выг.**

**Также в республике около  
60 000 озёр.**





**Фауна Карелии молодая, она сформировалась после Ледникового периода.**


**На территории республики обитают 63 вида млекопитающих, многие из которых, например, ладожская кольчатая нерпа, белка летяга и бурый ушан занесены в Красную книгу.**



В Карелии обитает 285 видов птиц, из которых 36 видов внесены в Красную книгу Карелии. Самые распространённые птицы — это зяблики.



Карелия — край ягод, здесь произрастают во множестве брусника, черника, морошка, голубика, клюква.

An aerial photograph showing a wide river with a dark, calm surface winding through a vast forest. The trees are in various stages of autumn, with many showing bright yellow and orange hues, while others remain green. In the background, a large, irregularly shaped lake is visible, surrounded by more forest. The sky is a pale, clear blue.

**Большую часть территории Карелии занимает государственный лесной резерв.**

# Население

- Всего: 634 400 чел.
- Средний возраст: 37,1 лет



Республика Карелия — входит в  
состав Российской Федерации.

Объекты туризма:  
Марциальные Воды —  
старейший курорт России.  
остров Кижы — всемирно  
известный памятник  
деревянного зодчества  
Крепостной дворец в городе  
Вендопога  
И другие



What is this city



Флаг



Герб



Спасибо за внимание