

филиал
федерального государственного бюджетного
учреждения «Федеральная кадастровая палата
Федеральной службы государственной регистрации,
кадастра и картографии» по Архангельской области
и Ненецкому автономному округу

Электронные услуги и сервисы

www.rosreestr.ru



РОСРЕЕСТР
Федеральная служба
государственной регистрации,
кадастра и картографии

ЕДИНЫЙ СПРАВОЧНЫЙ ТЕЛЕФОН:

8 (800) 100-34-34

Звонок из регионов России бесплатный

ТЕЛЕФОН ДОВЕРИЯ:

(495) 917-38-25

Будьте с нами:



Найти

[О РОСРЕЕСТРЕ](#)[ДЕЯТЕЛЬНОСТЬ](#)[ФИЗИЧЕСКИМ ЛИЦАМ](#)[ЮРИДИЧЕСКИМ ЛИЦАМ](#)[СПЕЦИАЛИСТАМ](#)[ПРЕСС-ЦЕНТР](#)[ОТКРЫТАЯ СЛУЖБА](#)[ОБРАТНАЯ СВЯЗЬ](#)**ФИЗИЧЕСКИМ ЛИЦАМ****ЮРИДИЧЕСКИМ ЛИЦАМ****СПЕЦИАЛИСТАМ**

ЭЛЕКТРОННЫЕ УСЛУГИ И СЕРВИСЫ

[ПЕРЕЙТИ В РАЗДЕЛ](#) 

Справочная
информация по
объектам
недвижимости в
режиме online



Постановка на
кадастровый учет



Получение сведений
из ГКН



Получение сведений
из ЕГРП



Офисы и приемные.
Предварительная
запись на прием



Проверка состояния
запроса online



Справочная информация по объектам недвижимости в режиме online

Поиск данных осуществляется по одному из критериев:

- кадастровый номер;
- адрес объекта недвижимости;
- условный номер;
- ранее присвоенный номер.

Справочная информация о земельных участках:

Кадастровый номер
Статус земельного участка
Дата постановки на кадастровый учет
Категория земель
Площадь
Кадастровая стоимость
Адрес (местоположение)
Наличие зарегистрированных прав
Дата обновления информации
Информация о кадастровом инженере

Справочная информация о зданиях, сооружениях, помещениях, объектах незавершенного строительства:

Кадастровый номер
Статус объекта недвижимости
Дата постановки на кадастровый учет
Площадь
Кадастровая стоимость
Адрес (местоположение)
Этажность, Материал стен
Дата завершения строительства
Дата обновления информации
Инвентарный номер



Публичная кадастровая карта

портал услуг
ПУБЛИЧНАЯ КАДАСТРОВАЯ КАРТА

Публичная кадастровая карта
на мобильном устройстве

Доступно в
App Store

ЗАГРУЗИТЕ НА
Google play

Кадастровый номер, адрес, координата:
Например «61:6:10104:12», «61:6:*»,
«Москва» или «55.755768, 37.617671»

Найти

[Расширенный поиск](#)

Найден 1 объект

- 1. [29:22:050501:15](#)
обл. Архангельская, г. Архангельск, ул.
Воскресенская, дом 66, корпус 1

Избранное

Недвижимость

Земельный участок: 29:22:050501:15

Информация	Характеристики	Кто обслуживает?	Услуги
Категория:	Земли поселений (земли населенных пунктов)		
Разрешенное использование	Для многоэтажной застройки		
По классификатору (код):	142001020300		
По классификатору (описание):	Для многоэтажной застройки		
По документу:	Место размещения многоэтажного жилого дома со встроенно-		

0 50 100



Получение сведений из ГКН

Сервис предназначен для подачи запроса о предоставлении сведений ГКН (физическим лицам/ юридическим лицам/ лицам, имеющим право на безвозмездное предоставление сведений) в виде:

1. Кадастрового плана территории;
2. Кадастрового паспорта (на земельный участок, здание, строение, помещение, объект незавершенного строительства);
3. Кадастровой выписи на земельный участок;
4. Кадастровой справки о кадастровой стоимости земельного участка.

Форма запроса сведений ГКН

1. Детали запроса (шаг 1 из 3)

2. Сведения о заявителе или его представителе (шаг 2 из 3)

3. Проверка введенных данных (шаг 3 из 3)

Детали запроса

Прошу предоставить: Кадастровый паспорт
В виде: Ссылка на электронный документ
Об объекте: Земельный участок
Кадастровый номер: 29:22:050501:10

Информация о заявителе



КАДАСТРОВАЯ ВЫПИСКА О ЗЕМЕЛЬНОМ УЧАСТКЕ

"14" апреля 2015г. № 29:22:050501:10						
1	Кадастровый номер:	29:16:000000:10	2	Лист № 1	3	Всего листов: 120
4	Номер кадастрового квартала:	29:16:000000	6	Дата внесения номера в государственный кадастр недвижимости:	16.02.2000	
5	Предыдущие номера:					
7	Единое землепользование					
8	Кадастровые номера объектов					
9	Адрес (описание местоположения)	...ная часть Приморского района				
10	Категория или сельскохозяйственного назначения					
11	Разрешенное использование	Земельный участок для сельскохозяйственного использования				
12	Площадь:	2180000				
13	Кадастровая стоимость:	20000 руб.				
14	Система координат:	МСК-29 зона 2				
Сведения о правах:						
[Table with columns: Вид права, Владелец, Категория, Особые отметки]						
16 Особые от (условные) участки, входящих в единое землепользование, приведен на листах № 2 - 3.						
17 Характер сведений государственного кадастра недвижимости (статус записи о земельном участке): Сведения об объекте недвижимости имеют статус: ранее предоставленные сведения.						
18 18.1 [Blank]						
18.2 Кадастровые номера участков, образованных из земельного участка: [Blank]						



Постановка на кадастровый учет

- заявление о ГКУ объектов недвижимости;
- заявление о кадастровом учете изменений земельного участка;
- внесение дополнительных документов на государственный кадастровый учет.

Предусмотрены отдельные формы для физических и юридических лиц

Для формирования заявления необходимо иметь следующий набор документов:

1. Межевой (технический) план в формате XML, подписанный ЭЦП кадастрового инженера;
2. При приложении отсканированного образа межевого (технического) плана – его ЭЦП;
3. При подаче заявления представителем – образ документа, подтверждающего полномочия, подписанный ЭЦП.


После регистрации заявление будет принято в обработку на официальном сайте Росреестра. Если заявление было правильно сформировано, то пакет заявления будет направлен в орган кадастрового учета и заявлению присвоится статус «В работе».

Проверка состояния запроса online

Проверка состояния запроса online

Если у вас уже есть заявка, введите в поле ниже ее номер и нажмите на кнопку «**Проверить**», чтобы узнать статус заявки.

Номер заявки:



Введите текст с картинки:



Заявка № 55-946552 находится в статусе Заявка зарегистрирована .
Посмотреть [детали запроса...](#)

Детали запроса

Вид регистрационного действия:	Предоставление сведений о земельном участке
Кадастровый номер:	83:00:080002:3444
ОКАТО:	11000000000
Тип заявителя:	Субъект публичного права
Срок выполнения запроса:	24.04.2015

Офисы и приемные.

Предварительная запись на прием



Поиск: [Найти](#)

Обслуживаемая территория [?](#)

Субъект: Район:

Все офисы в данном субъекте
 Только офисы с камерами
 Только офисы МФЦ

[Показать офисы »](#)

29 Филиал ФГБУ "ФКП Росреестра" по Архангельской области и Ненецкому автономному округу [Центральный аппарат](#) 163000, г. Архангельск, пр. Ломоносова, д. 206 приемная (8182) 28-60-49, 21-17-98 телефон для справок (8182) 28-66-71

[Общие данные](#) Предварительная запись на приём

[Вернуться к списку офисов](#)

График приёма

Тип очереди: **Предварительная запись на приём для физических лиц**

Количество окон приема по предварительной записи: **2**

Заявителей: **1** Объектов недвижимости: **1**

Услуга: **Постановка на государственный кадастровый учет**

Длительность приема ~ 15 мин [Изменить »](#)

Ближайшие доступные даты:

13	14	15	16	17	18	19
20	21	22	23	24	25	26
27	28	29	30			

Дата: 22.04.2015 | Часы приёма: с 08:00

Часы приёма

08:00 - 08:05
08:05 - 08:10
08:10 - 08:15
08:15 - 08:20
08:20 - 08:25 Записаться на приём
08:25 - 08:30
08:30 - 08:35

ФИО: **Иванов Иван Иванович**

Талон №: **П14**

Дата и время приёма:
22.04.2015 в 08:00
(Длительность приёма ~15 мин)

Физическое лицо

Орган: 29 Филиал ФГБУ "ФКП Росреестра" по Архангельской области и Ненецкому автономному округу

Отдел: Центральный аппарат

Адрес: 163000, г. Архангельск, пр. Ломоносова, д. 206

Телефон отдела: приемная (8182) 28-60-49, 21-17-98 телефон для справок (8182) 28-66-71

Заявителей: **1**

Объектов недвижимости: **1**

Услуга: **Постановка на государственный кадастровый учет**

Адреса объектов недвижимости:
Объект 1:
Регион Архангельская область
район Архангельск пр-кт Новгородский
номер дома 81



Выездной прием


Перечень услуг, оказываемых в рамках выездного обслуживания

- ✓ прием документов для государственного кадастрового учета объектов недвижимости и выдача готовых документов по результатам их
- ✓ прием-выдача документов на предоставление сведений, внесенных в государственный кадастр недвижимости;
- ✓ прием документов на государственную регистрацию прав на недвижимое имущество и сделок с ним, выдача документов после проведения государственной регистрации прав на недвижимое имущество и сделок с ним;
- ✓ прием документов на предоставление сведений из Единого государственного реестра прав, выдачу документов, в виде которых предоставляются сведения, содержащиеся в ЕГРП.

Условия предоставления услуги


Для того, чтобы пригласить специалиста на дом, заявителю достаточно любым удобным способом (по телефону, по электронной почте или лично в офисе приема-выдачи документов) обратиться в филиал ФГБУ «ФКП Росреестра» и оставить заявку. Представители Кадастровой палаты рассмотрят ее в максимально короткий срок и свяжутся с заявителем, чтобы согласовать дату и время визита. Все оборудование (компьютер, принтер), необходимое для приема-выдачи документов, специалист привезет с собой.

Инвалидам и ветеранам Великой Отечественной войны, инвалидам I и II групп, в отношении объектов недвижимости, правообладателями которых они являются, услуга оказывается бесплатно.



Преимущества пользования услугами в электронном виде

- ✓ Возможность получения актуальной информации о состоянии запроса
- ✓ Бесплатное получение общедоступной справочной информации из государственного кадастра недвижимости в режиме online
- ✓ Отсутствие необходимости посещения пунктов приема-выдачи документов
- ✓ Электронный документ, заверенный ЭЦП, имеет равную юридическую силу с бумажным эквивалентом
- ✓ Значительная экономия времени и материальных затрат
- ✓ Плата за предоставление сведений, внесенных в государственный кадастр недвижимости, в виде электронного документа, значительно ниже платы за аналогичные документы в бумажном виде



Спасибо за внимание

www.rosreestr.ru