

Ленинградская область, Волховский район,
МОБУ «Сясьстройская СОШ №2»

Ладожское озеро

Ладожское
озеро

Общая характеристика

Составила:
учитель биологии и химии
высшей квалификационной
категории
Бочкова Ирина Анатольевна

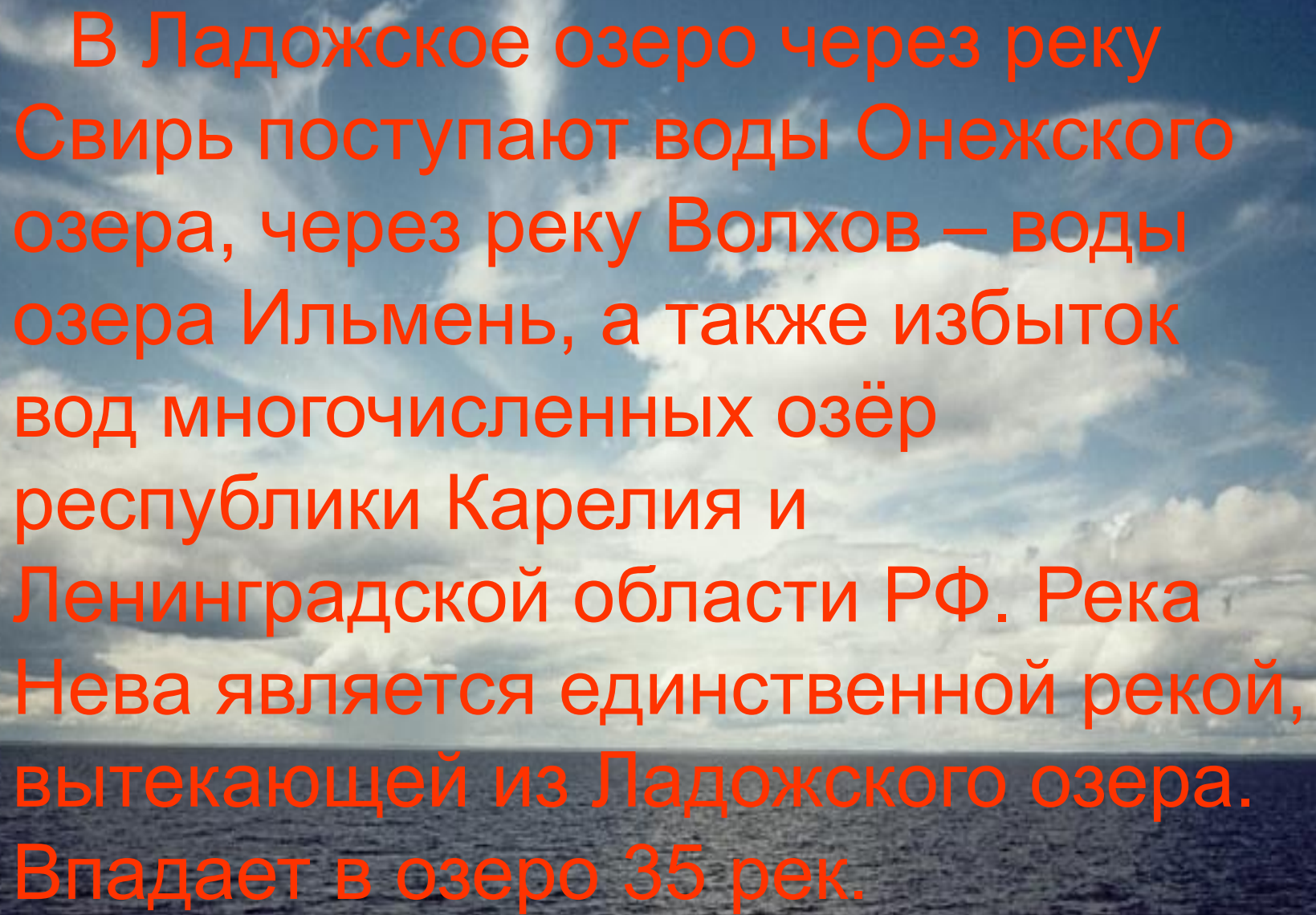


**Ладожское озеро -
самое большое озеро
Европы**



Характеристика озера

- Длина с юга на север – 219 км
- Ширина – 130 км
- Протяжённость береговой линии – 1570 км
- Площадь – 18400 кв. км, 457 кв. км приходится на острова
- Глубина – 230 м

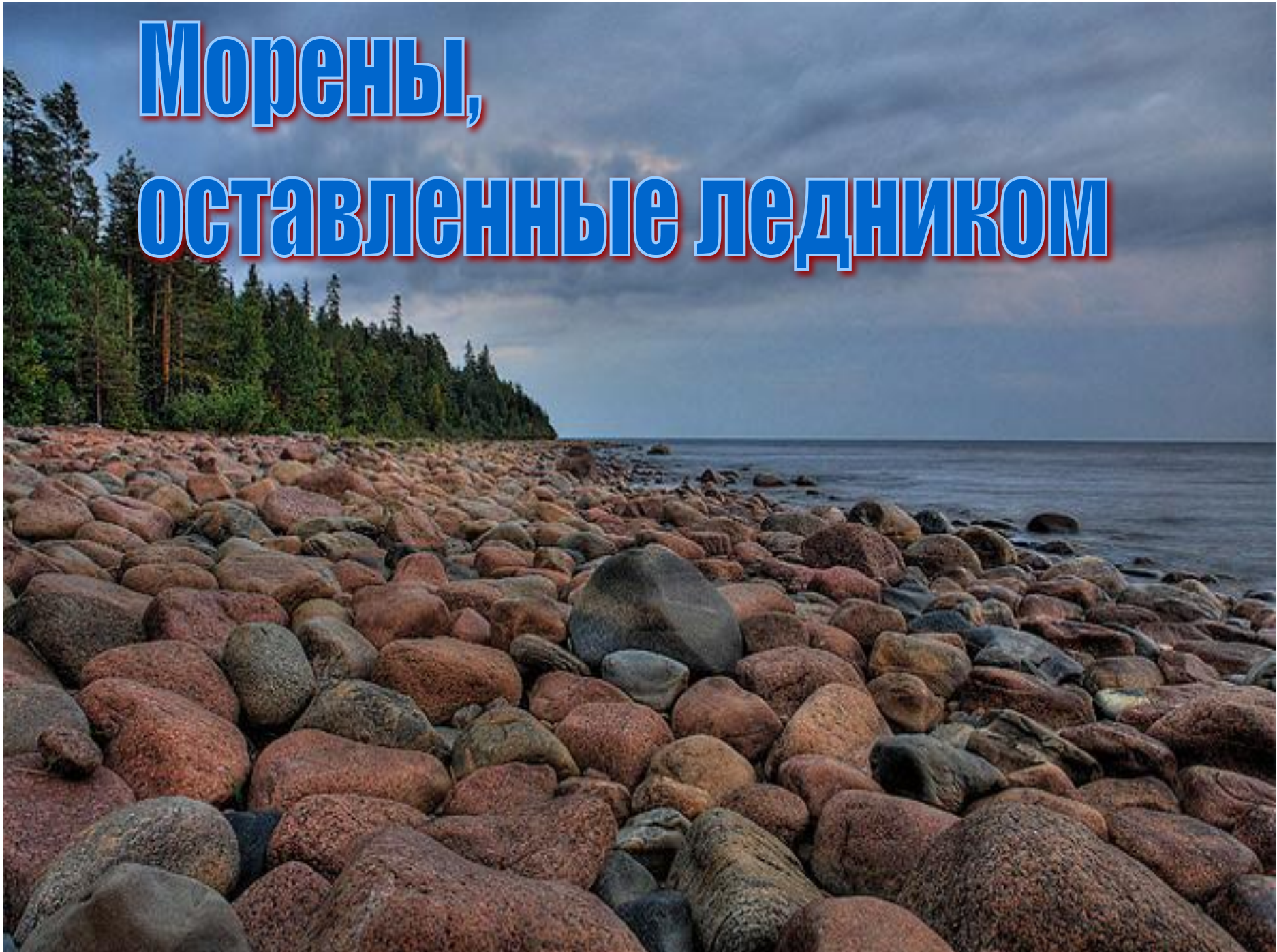



В Ладожское озеро через реку Свирь поступают воды Онежского озера, через реку Волхов – воды озера Ильмень, а также избыток вод многочисленных озёр республики Карелия и Ленинградской области РФ. Река Нева является единственной рекой, вытекающей из Ладожского озера. Впадает в озеро 35 рек.

**Шлиссельбургская
крепость (Орешек)
- у истока Невы из
Ладожского озера**




Морены, оставленные ледником






**Ладожское озеро -
музей-заповедник**



The image is a composite of two photographs. The top photograph shows an aerial view of several rocky islands in a large body of water, with sparse vegetation and a clear blue sky. The bottom photograph shows a lakeshore with a sandy beach, green grass, and several pine trees in the foreground, with a line of trees on the opposite shore under a clear blue sky.



Уникальная природа



Уникальная рыбалка



Ладожская нерпа - занесена в Красную книгу



Озеро зимой



Озеро судоходно





A scenic view of Ladoga Lake at sunset. The sky is a mix of orange, yellow, and blue, with the sun low on the horizon. The water reflects the colors of the sky. In the foreground, there are silhouettes of trees and rocks. The text is overlaid in the upper half of the image.

**Ладожское озеро
богато островами
(около 660 островов
в северной части озера)**



Шхеры - скалистые острова,



разделённые узкими проливами и заливами

