

Презентация:

«Водный мир нашей области»

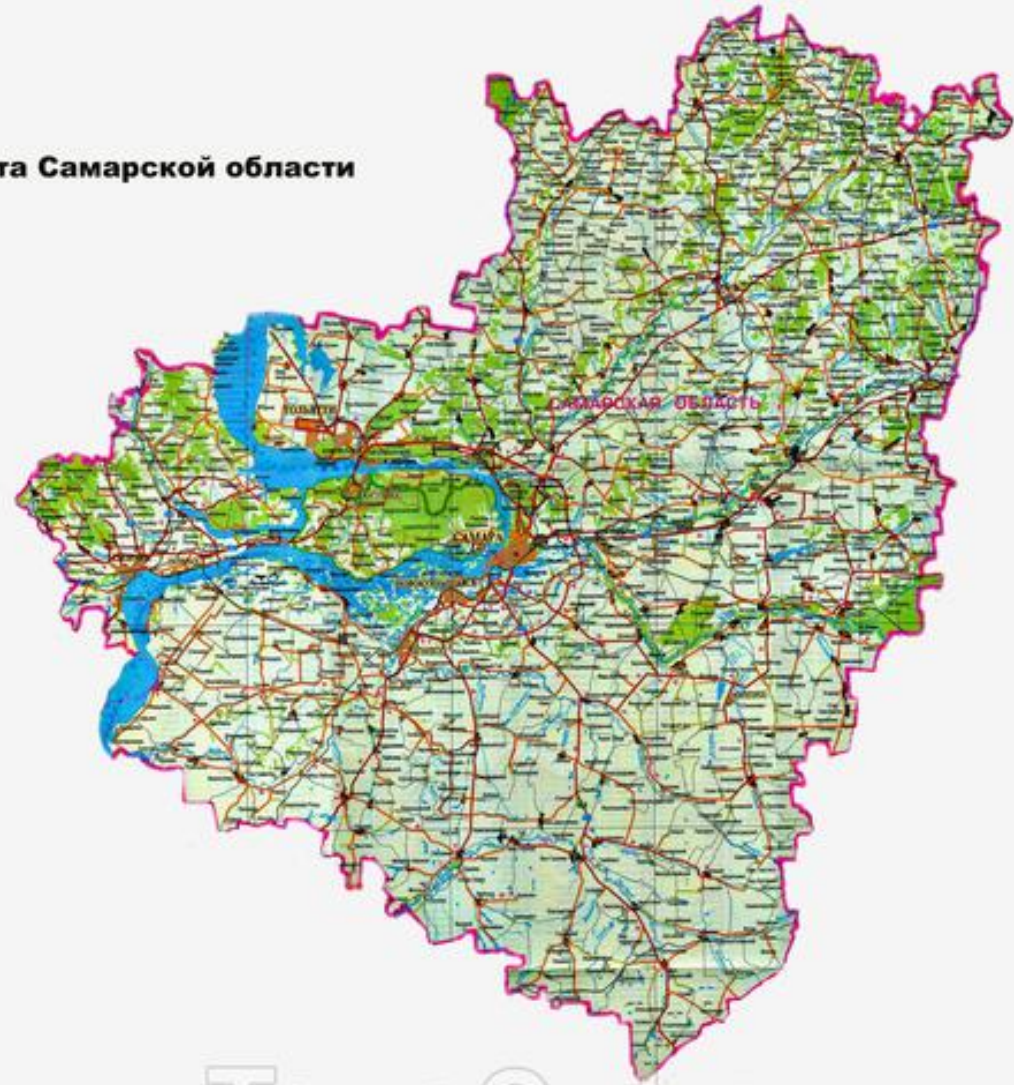


DanianFilm.ru
ДанианФильм.ру



Подготовила:
Вдовина Ирина Павловна
Воспитатель СП ГБОУ СОШ
№5
Г. Сызрани

Карта Самарской области



Самарская область очень большая. На ее территории много рек, озер, родников, прудов. На карте они обозначены голубым цветом.

Родники. С них берут начало многие реки

протекает много рек и крупных
и рек поменьше...




Одна из самых больших рек
области и страны – Волга.



Красивы озера... И пруды...




Встречаются кое-где болота.




Есть и свое море – Жигулевское.

Богат растительный мир берегов водоемов





Водоемы являются домом для рыб, лягушек, раков...





Строят свои плотины бобры,
можно встретить ондатру.





На водоемах обитает много птиц: утки, цапли, чайки, выпь



© Фотуск.ру

© Фотуск.ру



© Фотуск.ру 2014



Богат и мир насекомых:
стрекозы,
жуки-плавунцы, улитки,
клопы-водомерки...



Птица

М



ЖИВОТНЫ

М



насекомы

М



Водоемы нужны:

растения

М



человек

у

