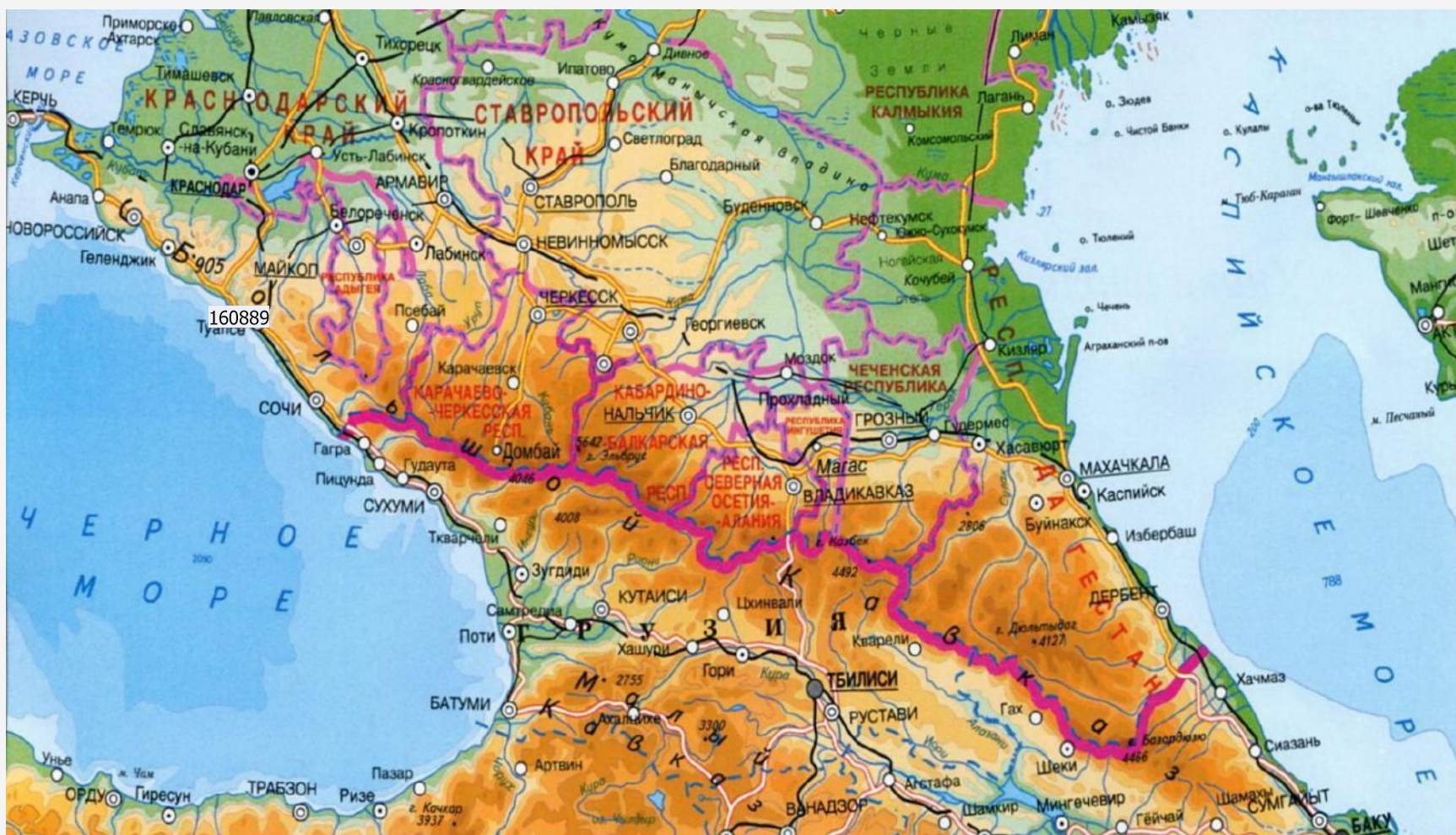




Кавказ

МБОУ «Кобраловская ООШ»
Учитель: Бразин А.М
2016г.

Кавказ это обширная горная страна, занимающая перешеек между Черным и Каспийским морем. По рельефу Кавказ подразделяется на Большой Кавказ, равнины Предкавказья и Закавказья, Малый Кавказ и Армянское нагорье.




В Предкавказье в результате подвижек земной коры возникли разломы, по которым поднялась магма и создала несколько отдельно стоящих гор – **лакколитов**.



В районе Пятигорья по тектоническим трещинам к земной поверхности поднимаются глубинные воды, дающие начало множеству целебных ИСТОЧНИКОВ.

Курортная группа Кавказских Минеральных Вод




Пятигорск



Ессентуки



Железноводск



Кисловодск


Эльбрус (5642 м) – главная вершина Большого Кавказа. Этот древний потухший вулкан является высшей точкой нашей страны.



Горное оледенение Кавказа.



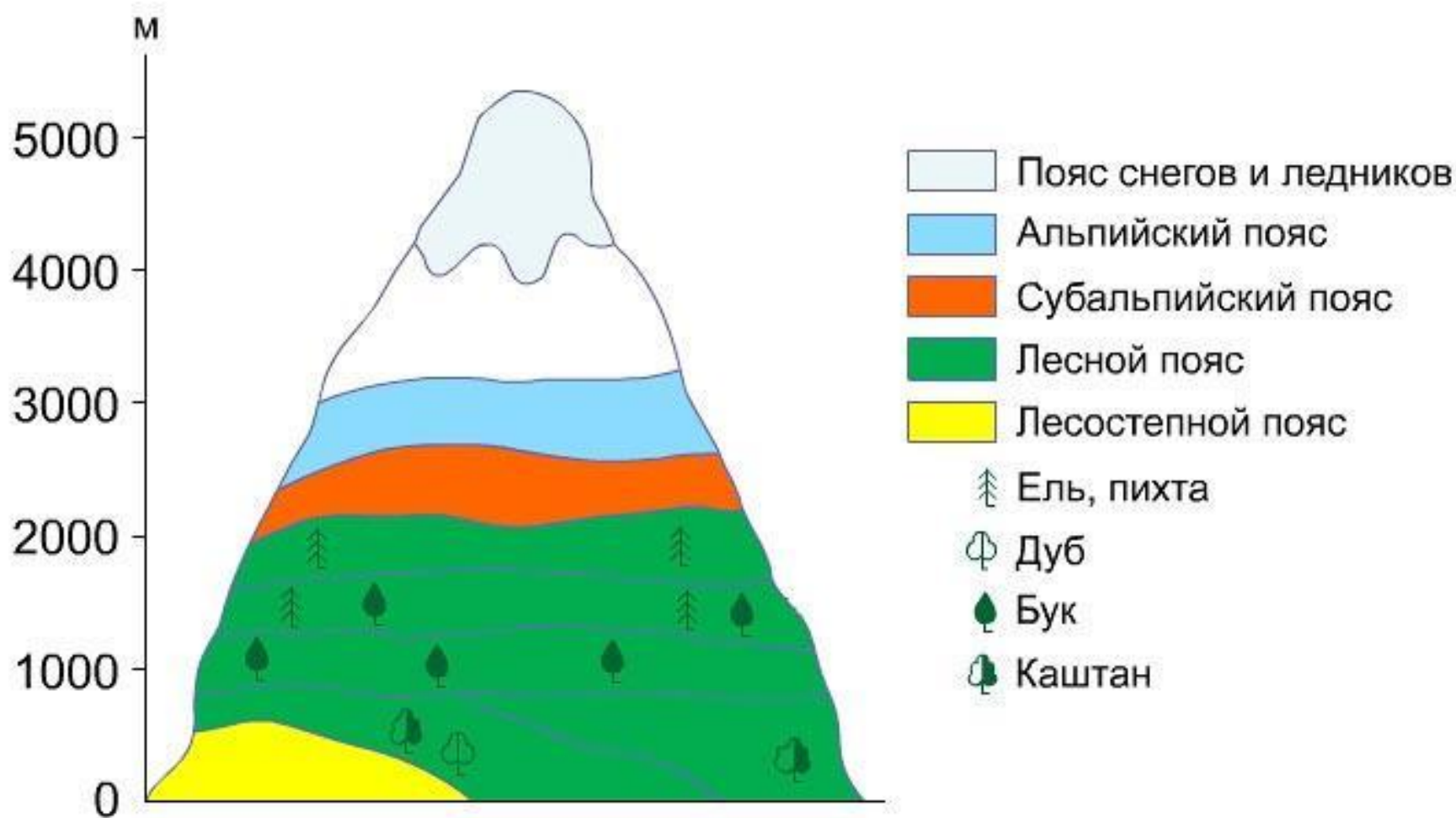
Эльбрус покрывает самый большой массив горного оледенения в России.



Крупнейшие реки Кавказа . Кубань и Терек.





Схема высотной поясности Кавказа



ПРИРОДНЫЕ РЕСУРСЫ

Минеральные ресурсы

- - каменный уголь
- ▲ - нефть
- △ - газ
- - вольфрамовые руды
- ◇ - молибденовые руды
- ⊕ - полиметаллические руды
- ⊙ - минеральные источники

-  - районы с благоприятным сочетанием климатических условий и почв для развития растениеводства
-  - районы с благоприятными условиями для развития животноводства



Кавказ это главный курортный район страны! Самый крупный город этого района - Сочи был выбран местом проведения зимних Олимпийских игр в 2014 году.



Домашнее задание

- Параграф 35-36, вопросы стр. 204-206 (устно), контурная карта.