

# НАСЕЛЕНИЕ И СТРАНЫ СЕВЕРНОЙ АМЕРИКИ



Выполнила  
учитель географии  
Белик Елена Александровна

# ЦЕЛИ УРОКА

- Познакомиться с историей освоения европейцами Северной Америки.
- Сформировать представление о народах, заселяющих континент.
- Сформировать представление о политической карте Северной Америки.
- Познакомиться с странами Северной Америки на примере стран (Канада)


# ТУНДРА




# ТАЙГА



# Смешанные и широколиственные леса



# СТЕПИ



# ИСТОРИЯ ЗАСЕЛЕНИЯ И ОСВОЕНИЯ МАТЕРИКА



# Народы Северной Америки

## Эскимосы.

**Эскимосы- самый северный, выносливый и неприхотливый народ. Численность этого народа 110 тыс. человек.**

**Эскимосы создали особую арктическую культуру охотников и рыбаков. Научились добывать пищу в суровых условиях тундры.**

**Одно из самых замечательных изобретений эскимосов - сферический дом из снежных кирпичей – иглу.**





# Народы Северной Америки Индейцы.

**Индейцы - коренное население  
Северной Америки**

**К приходу европейцев в  
Центральной Америке  
существовали государства  
индейцев майя и ацтеков.**

**Выделяют 15 индейских языковых  
семей,**

**Выделяют племена индейцев-  
лесных охотников северо-запада,  
собирателей и охотников  
Калифорнии, племена  
земледельцев востока и юго-  
востока, земледельцев юго-запада.**





## ***ПОСЕЛЕНИЕ ИНДЕЙЦЕВ***



# Народы Северной Америки

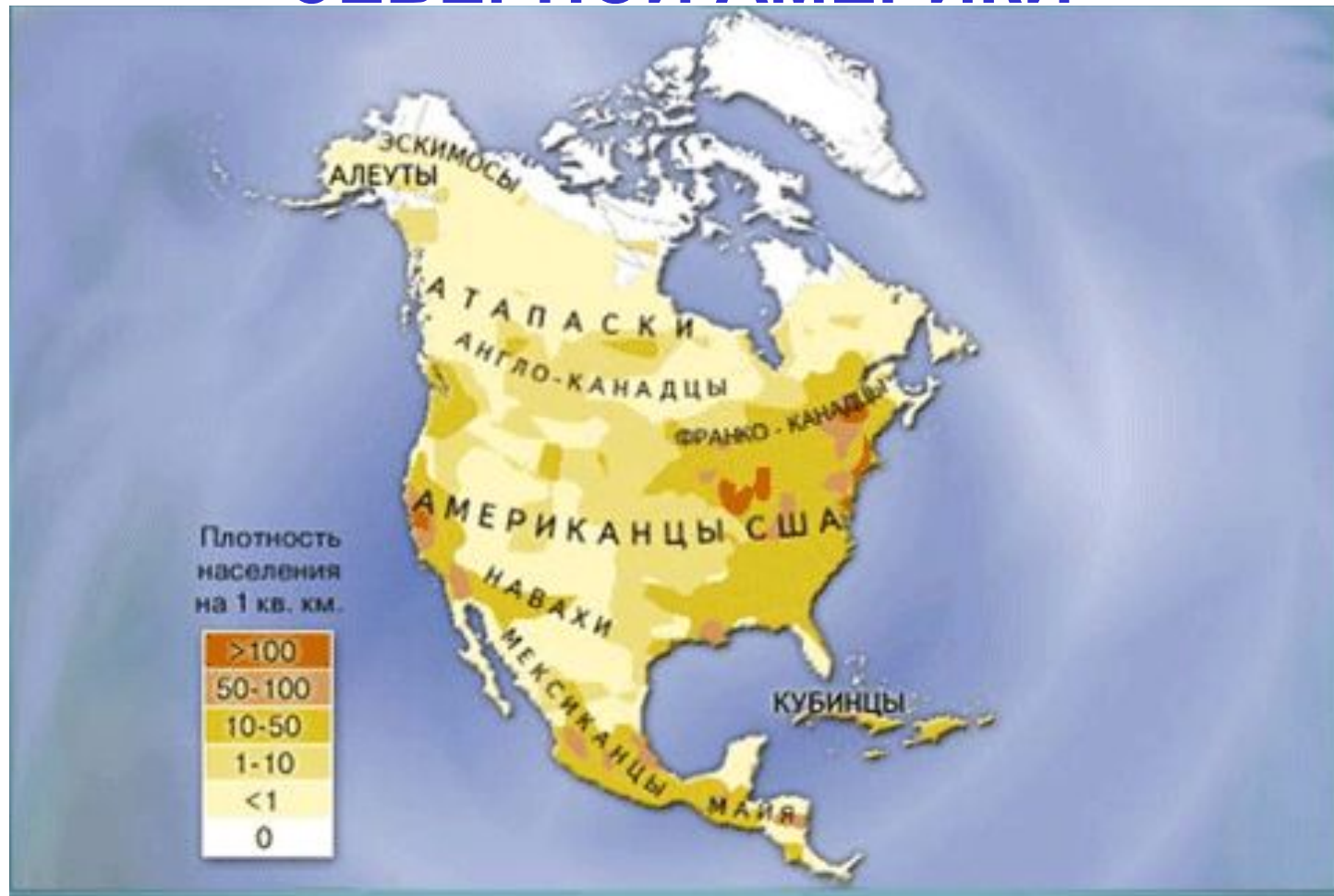
## Алеуты

На алеутских островах живут коренные жители Северной Америки **алеуты**. Общая численность алеутов до 5 тысяч человек. Промысел котиков, каланов, китов, сивучей достиг у алеутов совершенства.



**Алеутка**

# КАРТА ПЛОТНОСТИ НАСЕЛЕНИЯ СЕВЕРНОЙ АМЕРИКИ



# Современная политическая карта Северной Америки





# СТРАНЫ СЕВЕРНОЙ АМЕРИКИ

США

МЕКСИКА

ГВАТЕМАЛА

ГОНДУРАС

ПАНАМА

КАНАДА

КУБА

КОСТА-РИКА

САЛЬВАДОР


НИКАРАГУА

# КАНАДА



## История открытия

До того как первые европейцы (викинги) достигли канадского берега и обосновались в Северо – Восточной Америке (9 -10вв.), на территории Канады жили предки современных индейцев и эскимосов (около 40000 лет назад). В 1497г. итальянский мореплаватель Джон Кабот высаживается на острове Кейп – Бретон и заявляет права Англии на открытую им территорию. В 1534г. французский мореплаватель Жак Картье достигает залива Св.Лаврентия , исследовав территорию, объявляет этот район французским с названием Новая Франция с центром в Квебеке. В конце 17 века начинается колонизация Канады. В 1663г. создана колония , за территорию современной Канады с Францией начала соперничать Англия. В результате поражения французской армии в Семилетней войне 1756 -1763г. Великобритания получила права на территорию Канады. В 1848г. Канада добивается права на внутреннее самоуправление. А в 1867г. создаётся канадская федерация.





# ГЕОГРАФИЧЕСКОЕ ПОЛОЖЕНИЕ



■ Канада, имеющая самую длинную в мире береговую линию, занимает две пятых территории Северной Америки и обширные площади за Северным полярным кругом, в том числе острова: Канадский Арктический архипелаг, Ньюфаундленд, Ванкувер, острова Королевы Шарлотты и др. Канада – вторая по площади страна мира: крупнее её только Россия. Общая площадь составляет 9 970 610 км. Канада граничит на юге и северо – западе (штат Аляска) с США. На севере и северо – востоке омывается Северным Ледовитым океаном, на востоке – Атлантическим океаном. На западе – Тихим океаном.

# НАСЕЛЕНИЕ

- Канада – одна из наименее населённых стран мира. Население составляет 31 000 000 человек. Средняя плотность населения – менее 4 человека на 1 кв. км. Обширные территории, особенно на севере, безлюдны. Большая часть населения сосредоточена на юго – востоке, вблизи границы с США, по берегам Великих озёр и вдоль реки Св. Лаврентия. Столица Канады – Оттава, но по численности населения лидируют Торонто (4683 тыс. человек) и Монреаль (3426 тыс. человек). Народы европейского происхождения составляют более 2/3 населения Канады: итальянцы, немцы, голландцы, поляки, венгры, украинцы. Здесь существуют два языка – английский и французский – и две культуры. Коренное население Канады – эскимосы и индейцы.
- Эскимосы живут на севере, сохраняя традиционный уклад жизни и свой язык. В 1999г. Впервые в истории Канады коренное население обрело автономию – была образована эскимосская автономная территория Нунавут.



Коренной житель Канады  
- ЭСКИМОС

# РЕЛЬЕФ

- Ландшафт Канады очень разнообразен: это и изрезанные горные хребты, и ледяные пустыни, и плодородные прерии, а также низины и равнины с умеренным климатом. Почти шестая часть общей площади Канады приходится на острова, включая остров Баффинова Земля – пятый по величине остров в мире. Территорию Канады условно можно разделить на четыре части: Канадский щит с равнинами и плато, канадские Кордильеры, Великие равнины и Аппалачи. Самая высокая точка Канады – гора Логан (5951 м). Ландшафт Канады сформировался в первую очередь под воздействием оледенения. Ледники, существующие на севере страны, – остатки гигантского ледяного щита, который когда-то занимал всю территорию страны.

Бизон пасётся  
на травянистой  
равнине у  
подножия  
Скалистых гор.





# ВНУТРЕННИЕ ВОДЫ

Нигде в мире нет такого количества больших и малых рек и озёр, как в Канаде. По оценкам, Канада располагает более чем 25% мировых ресурсов пресной воды. В границах Канады расположено более 200 озёр. Самые крупные из них: Верхнее озеро (самое большое пресноводное озеро в мире), Большое Медвежье озеро (находится в десятке самых больших озёр мира), Большое Невольничье озеро, Гурон, Эри, Виннипег, Онтарио. Речная сеть в стране густая. Самая длинная река Канады - Макензи (1733 км), но самой важной для торговли и судоходства является Св. Лаврентия. Эта река образует более чем 4000-километровый водный путь, соединяющий Великие озёра с Атлантическим океаном. К главным рекам страны относятся также: Саскачеван, Фрейзер, Юкон, Колумбия.



Река Св.Лаврентия

# КЛИМАТ.



Климат Канады арктический, субарктический и умеренный. Большая часть территории страны находится в области вечной мерзлоты. На западном и восточном побережьях климат более влажный и мягкий: лето не очень жаркое, а зимы достаточно мягкие. В центральных районах климат резко континентальный и засушливый; в горных районах – довольно сухой, но в горах Селкирка часто бывают дожди, снегопады. Средние температуры : в январе – от -35 С на севере до +4 С на юге, в июле – от +4 С на островах Канадского Арктического архипелага до +21 С на юге. Годовое количество осадков распределяется по стране неравномерно : на севере выпадает 150 мм, в центре страны – 250 - 400 мм, на восточном побережье – 1250 мм, на западном – 2500 мм.

# ФЛОРА

В зависимости от климатических поясов различается и растительность Канады.

Для северных районов характерна тундровая и лесотундровая растительность.

Западные склоны Кордильер покрыты влажными океаническими лесами(складчатая туя, ситхинская ель, хемлок).

Равнины возле Гудзонского залива покрыты тайгой (белая берёза, белая ель, бальзамическая пихта).

Склоны скалистых гор покрыты редкими сосновыми лесами.


На юго – востоке растут смешанные и широколиственные леса (дубы, каштаны, буки, клёны).

В прериях южной Канады произрастают в основном травы.





КРАСНАЯ  
БЕЛКА



На островах и в тундре –северный олень, белый медведь, мускусный бык, песец, полярный заяц, полярная сова, лемминги.

БЕЛЫЙ  
МЕДВЕДЬ



# ФАУНА

## А

В хвойных лесах и тайге – лось - дикобраз, чёрный медведь (барибал), рысь, лиса, волк, заяц, куница, красная белка, бобр, сурок, енот, красная рысь, серая белка, лесной олень, заяц, виргинский олень, бизон.

В безлесных районах юга – вислорогая антилопа, ослиный олень, хорёк, суслик, барсук, койот, степная лисица. В горах – горная коза, горный баран, пума, медведь гризли. В реках и озёрах много пресно – водной рыбы(сиг, форель).



МЕДВЕДЬ ГРИЗЛИ

# ПОЛЕЗНЫЕ ИСКОПАЕМЫЕ



НЕФТЯНАЯ  
ВЫШКА

распространены не везде  
относятся к  
невозобновляемым  
природным ресурсам.  
Канада имеет богатейшие  
природные ресурсы:  
нефть, природный газ,  
уголь,  
медь, цинк, никель, свинец,  
молибден, железо, уран,  
золото, серебро. По  
разработке  
многих полезных ископаемых  
Канада занимает первое  
место в мире.

# Промышленность



ДЕРЕВООБРАБАТЫВАЮЩИЙ  
ЗАВОД

- Канада – страна с высокоразвитой экономикой, современным промышленным производством, квалифицированной рабочей силой.
- Канада имеет высокоразвитую обрабатывающую промышленность и одновременно занимает ведущие позиции в мире по производству отдельных видов сырья: цинка (1-е место в мире), никеля (2-е место). Меди (3-е место), свинца (5-е место). Урана, алюминия, золота. Важнейшими отраслями промышленности являются нефтяная, газовая, целлюлозно-бумажная, деревообрабатывающая, цветная металлургия, автомобилестроение.



# СЕЛЬСКОЕ ХОЗЯЙСТВО



Канада крупнейший в мире производитель ячменя. Основные посевы ячменя находятся на великих равнинах. Для сбора урожая используется автоматизированная техника.

- Благодаря тёплому лету и обширным плодородными равнинам в степных провинциях Канады развито высокопродуктивное сельское хозяйство. Восточная Канада – это производитель молочных продуктов, ягод (малина, черника), овощей (горох, бобы, картофель), фруктов (вплоть до персиков и груш), а также центр рыболовства (треска, лосось, окунь).
- Западная Канада выращивает пшеницу, рожь, масличный лён, овощи, фрукты; здесь развито животноводство.
- Жители Северной Канады живут охотой и рыболовством.

# ДОСТОПРИМЕЧАТЕЛЬНОСТИ

## ПАРКИ И ЗАПОВЕДНИКИ



БАНФФ – ГОРНЫЙ КУРОРТ



Ниагарский водопад

- Исключительная по своей красоте природа привлекает в Канаду огромное количество туристов со всего мира. Здесь множество национальных парков и заповедников: Элк-Айленд (Лосиный остров). Вуд- Буффало с самым большим стадом бизонов, Джаспер с ледниками, озёрами, горячими источниками, горный курорт Банфф –старейший национальный парк Канады. На границе с США находится Ниагарский водопад высотой 51 м. один из красивейших в мире.

# ***ДОМАШНЕЕ ЗАДАНИЕ***

***п. 47-48    КОНТУРНАЯ КАРТА***

***Подготовиться к обобщающему уроку по теме "Северная Америка"***