

**Почему  
материки  
так**

**называются?**

# Почему Европу называли Европой?



Есть несколько версий. Вот одна из самых распространенных.

На том месте, где сейчас находится государство Ливан, в глубокой древности располагалась Финикия. Согласно древнегреческим мифам, бог Зевс влюбился в безумно красивую земную женщину по имени Европа. Историки предполагают, что слово «европа» по-финикийски означало «заход» (само слово, скорее всего, ассирийское).

Красавица Европа была дочерью Агенора, царя Финикии. Громовержец Зевс пожелал сделать Европу своей женой, но царь Агенор не допустил бы этого. Зевсу ничего не оставалось, как похитить красавицу.


Превратившись в белого быка, Зевс выкрал Европу и перевез ее на остров Крит. Позже, согласно некоторым мифам, Европа стала женой критского царя. А потому жители Крита стали называть свою



В 5 веке до нашей эры название Европа распространилось на всю Грецию. Постепенно, получая новые знания об окружающем мире и все больше путешествуя, древние люди отодвигали границы Европы. И только в середине 18 века были установлены окончательные границы Европы, которые отмечены и на современных географических картах.

Возможно, именно так и было, и Европу называли Европой в честь героини древнегреческих мифов. В любом случае, это очень интересная и любопытная версия.

# Почему Азию назвали Азией?



- |                 |                  |               |                           |
|-----------------|------------------|---------------|---------------------------|
| 1 - Грузия      | 7 - Израиль      | 13 - Непал    | 19 - Камбоджа             |
| 2 - Армения     | 8 - ОАЭ          | 14 - Бутан    | 20 - Папуа - Новая Гвинея |
| 3 - Азербайджан | 9 - Туркмения    | 15 - Банладеш |                           |
| 4 - Сирия       | 10 - Узбекистан  | 16 - Таиланд  |                           |
| 5 - Иордания    | 11 - Киргизия    | 17 - Лаос     |                           |
| 6 - Ливия       | 12 - Таджикистан | 18 - Вьетнам  |                           |



- |                 |                  |               |                           |
|-----------------|------------------|---------------|---------------------------|
| 1 - Грузия      | 7 - Израиль      | 13 - Непал    | 19 - Камбоджа             |
| 2 - Армения     | 8 - ОАЭ          | 14 - Бутан    | 20 - Папуа - Новая Гвинея |
| 3 - Азербайджан | 9 - Туркмения    | 15 - Банладеш |                           |
| 4 - Сирия       | 10 - Узбекистан  | 16 - Таиланд  |                           |
| 5 - Иордания    | 11 - Киргизия    | 17 - Лаос     |                           |
| 6 - Ливия       | 12 - Таджикистан | 18 - Вьетнам  |                           |

□ Название «Азия» в применении к континенту тоже появилось благодаря древним грекам и их мифам. Однако само слово «азия» является ассирийским, переводившимся как «восход солнца». Теперь понятно, почему самую большую часть света называли Азией, ведь именно там восходит солнце.

□ Слово «азия» у ассирийцев было всего лишь словом, а названием части света оно стало все-таки благодаря грекам. В древнегреческой мифологии есть бог-титан по имени Океан. Азия (Асия) – его дочь-океанида, которую сами греки изображали верхом на верблюде. В руках у нее были щит и ящичек с ароматными пряностями. В некоторых вариантах мифов Азия является матерью (а в некоторых – женой) самого Прометея – того самого героя, который принес



# Как Антарктида название свое получила?



Антарктида – это производное от слова «Антарктика». Антарктикой называли южную полярную область. В переводе с греческого Антарктика означает «противоположно Арктике», ведь название «Арктика» появилось раньше как обозначение области, примыкающей к северному полюсу. Именно слово «Арктика» напрямую связано с древнегреческой мифологией.

Громовержец Зевс влюбился в нимфу Каллисто, но завистливые боги не смогли видеть, как счастливы Зевс и Каллисто и превратили беременную женщину в медведицу. После этого она родила сына. Аркад, так звали сына (по-гречески медведь – арктос), вырос без матери. Однажды, охотясь, он замахнулся копьем на свою мать медведицу Каллисто (разумеется, он не знал, кто она). Увидев это, Зевс превратил обоих дорогих себе существ в созвездия – так появились Большая медведица и Малая медведица.

Эти созвездия помогали найти полярную звезду, всегда указывающую на север. Поэтому всю северную область древние греки стали

называть Арктикой. Затем появилось

название Антарктика

(противоположность Арктике).

Ну а позже возникло слово

Антарктида – шестая часть света, южный материк у самого полюса

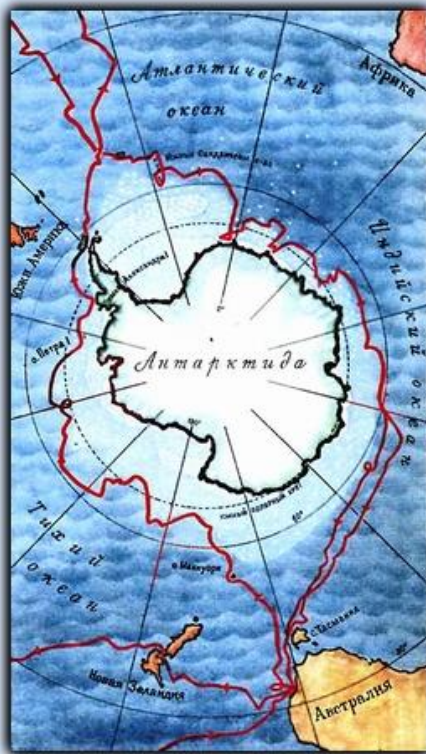
Земли.





- 28 января 1820 года вошло в историю как день открытия шестого континента — Антарктиды. Честь ее открытия принадлежит русской кругосветной военно-морской экспедиции под руководством Фаддея Беллинсгаузена и Михаила Лазарева

## Открытие Антарктиды




Русская экспедиция в Антарктику в 1819-1821 гг.



Беллинсгаузен Ф.Ф.



Лазарев М.П.



Шлюпы Восток и Мирный

Как Америка название свое  
получила?



Даже детям известно, что Америку открыл **Христофор Колумб**.

**Тогда почему же эту часть света называли не Колумбией или Колумбикой? И каково вообще происхождение названия Америка?**

Христофор Колумб, конечно, открыл Америку, но при этом он и сам не знал, что обнаружил новую часть света, полагая, что земля по ту сторону Атлантики – это Индия.

Колумб все равно прославился на века. Но не реже говорят о флорентийском навигаторе Америго Веспуччи, который жил в то же время, что и Колумб, но был моложе его. Америго совершил четыре путешествия к западным берегам Атлантического океана, но два из них историки считают не более чем мистификацией. Однако как минимум одно путешествие было на самом деле – Америго совершил его в 1501-1502 годах к берегам Бразилии.

Вернувшись, Америго Веспуччи начал красочно описывать ход путешествия и свои впечатления, отправляя эти заметки письмами своим друзьям и банкиру Лоренцо Медичи. Через некоторое время письма Веспуччи были опубликованы и имели грандиозный успех у читателей.



Сам Веспуччи предлагал называть открытую им землю Новым Светом, но в 1507 году лотарингский картограф по имени Мартин Вальдземюллер решил внести на карту новую землю и назвать ее в честь «первооткрывателя» – Америго Веспуччи. Ведь, читая заметки Америго, многие пришли к выводу, что Веспуччи открыл какой-то новый материк, не имеющий никакого отношения к Индии, обнаруженной Колумбом по ту сторону Атлантики.

Однако прошло совсем немного времени, и географы-картографы сделали вывод, что и Колумб, и Веспуччи открыли один и тот же континент. Картографы оставили для него название «Америка», разделив ее на Северную и Южную.

Таким образом, уже в 1538 году на карте Северная Америка и Южная Америка. Однако вплоть до конца 17 века, то есть еще два с половиной столетия, эти земли в Европе продолжали называть Новым Светом. Но, как мы знаем, официально было признано название **Америка**



# Почему Австралия называется Австралией?



- Австралия – пятый континент – была открыта в начале 17 века голландским мореходом Виллемом Янсзоном. С тех пор эта часть света появилась на географических картах, но под названием Новая Голландия. Однако границы континента были в ту пору неизвестны. Как же Австралия название свое изменила, перестав быть просто Новой Голландией?
- Ответ нужно искать в глубине веков. Об Австралии заговорили задолго до того, как она была открыта. Даже великий Птолемей был уверен, что в южном полушарии имеется огромный материк, который должен «уравновешивать» планету. За загадочной землей, которая то ли есть, то ли ее нет, закрепилось условное название Terra Australis Incognita, что в переводе с латинского значит «Загадочная (или Неведомая) Южная Земля».
- Англичане в 18-19 веках активно занимались поисками Загадочной Южной Земли или Новой Голландии. И, наконец, Джеймс Кук и Мэтью Флиндерс, совершив несколько плаваний, способствовали тому, что на картах появились берега пятого континента.
- Флиндерс первым обогнул материк. Он писал, что был скован названием Terra Australis (Южная Земля), однако с большим удовольствием назвал бы материк по-другому – Австралия. Так с легкой руки Флиндерса этот континент стал называться Австралией, потому что предложенный мореплавателем вариант показался ученым картографам и географам очень и очень удачным.

# Почему Африка называется Африкой?





Нет точного и единственно принятого ответа на этот вопрос. Существует множество теорий, каждая из которых имеет право на жизнь. Приведем лишь несколько:

### Как появилось название «Африка»: первая версия.

Название «Африка» придумали греко-римляне. Территорию Северной Африки к западу от Египта древние греки и римляне долгое время называли Ливией, потому что там жили племена, которых римляне именовали «ливами». Все, что находилось южнее Ливии, называли Эфиопией.

В 146 году до нашей эры Рим одержал победу над Карфагеном. На захваченной в результате войны территории, на которой нынче располагается Тунис, была основана колония. Этой колонии дали название «Африка», так как в этих местах жили местные воинственные племена афариков. По другой теории, сами жители Карфагена называли людей, живущих не в городах, словом «афри», что якобы произведено от финикийского afar (пыль). Римляне, победив Карфаген, использовали слово «афри» для названия колонии. Постепенно Африкой стали называть все остальные земли этого континента.

## Как появилось название «Африка»: версия вторая.

Название «Африка» придумали арабы. Арабские географы давно знали, что Азия и Африка отделены друг от друга Красным морем. Арабское слово «фарака» переводится как «разделять», «отделять одно от другого».

От слова фарака арабы образовали слово «Ифрикия» – именно так они и называли четвертый континент (древнее название можно перевести как «Отделенный»). Об этом писал известный арабский ученый 16 века Мухаммед аль-Вазан. Позже Ифрикия превратилась в Африку, что было связано с особенностями заимствования иностранных названий в разных языках.