

Учим дорожные знаки



И



Ш




Д

Д




ОТДЕЛЬНЫЕ ТЕРМИНЫ ИЗ ПРАВИЛ ДОРОЖНОГО ДВИЖЕНИЯ




Водитель — любой человек, управляющий транспортным средством (включая гужевую повозку), погонщик, ведущий по дороге скот и вьючных животных, всадник.



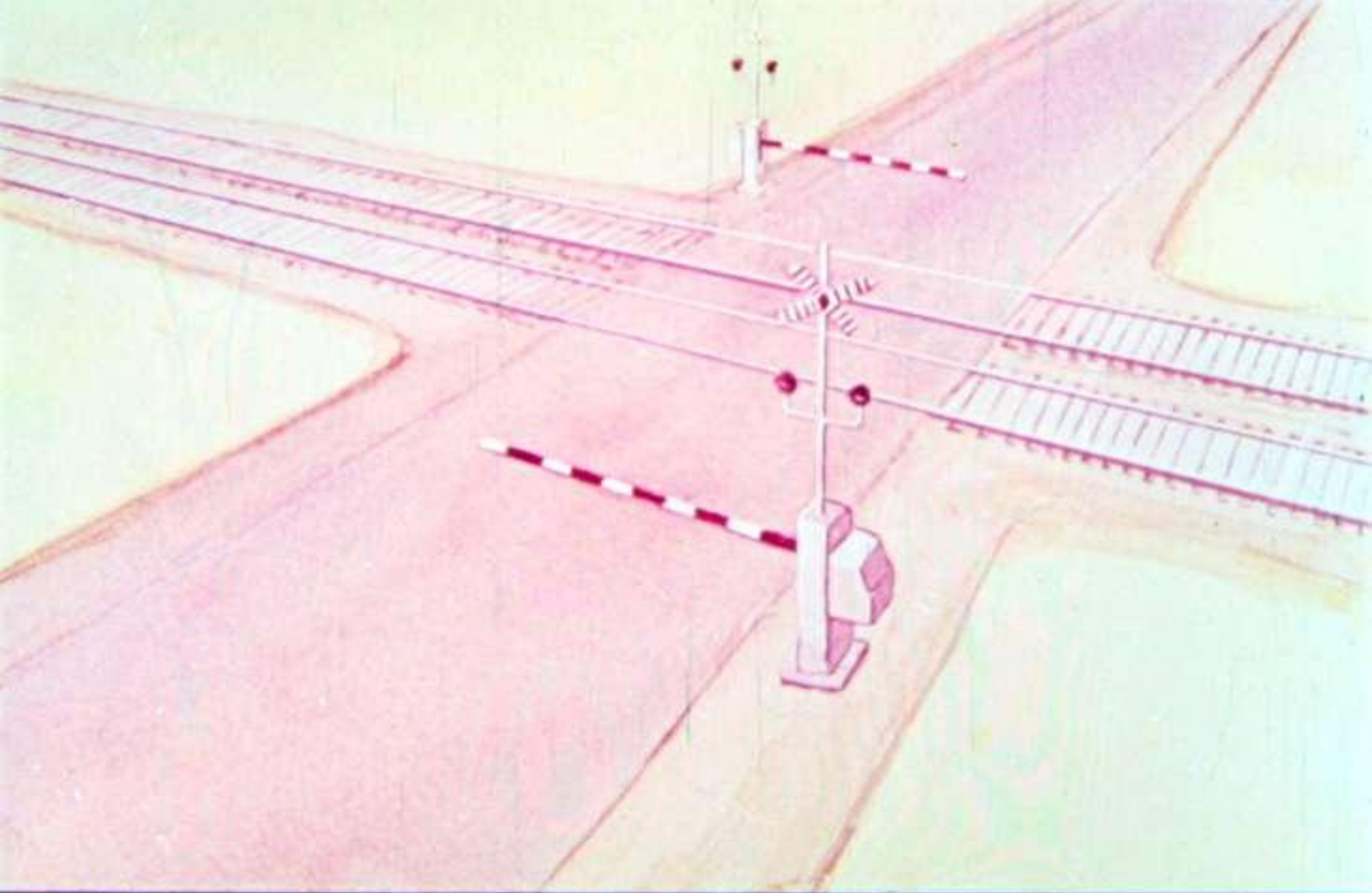
Пешеход — любой человек, который находится вне транспортного средства на дороге или везёт санки, тележку, велосипед, детскую коляску.



Дорога — любая используемая для движения дорожка по всей ширине (включая тротуары, обочины, газоны и разделительные полосы).




Перекрёсток — территория, образуемая пересекающимися дорогами.




Железнодорожный переезд—любое пересечение
дороги с железнодорожными путями.

ЭЛЕМЕНТЫ ДОРОГИ





1—полоса отвода, 2— проезжая часть, 3— обочина, 4— кюветы, 5— обрез, 6— велосипедная дорожка. [9]

ЭЛЕМЕНТЫ УЛИЦЫ





1—ширина улицы, 2—тротуар, 3— проезжая часть, 4—пешеходный переход, 5—ширина проезжей части в одном направлении.


ВИДЫ ПЕРЕКРЕСТКОВ





Площадь.



Пересечение дорог на разных уровнях.

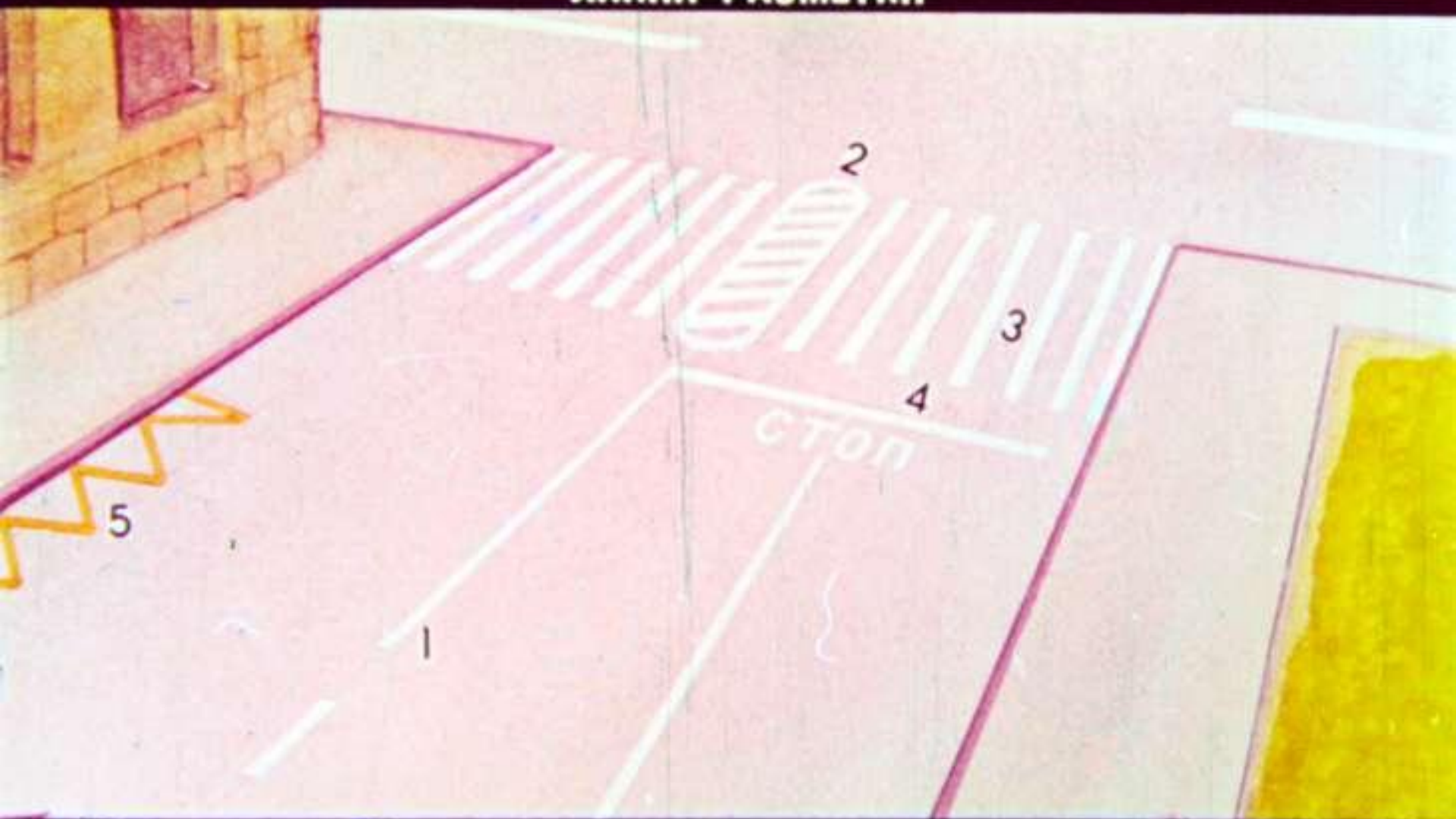


Четырехсторонний перекресток.




Трехсторонний перекресток.

ЛИНИИ РАЗМЕТКИ



1—осевая, 2—островок безопасности, 3—пешеходный переход, 4—линия «Стоп», 5—линия остановок общественного транспорта.

СИГНАЛЫ СВЕТОФОРА



Красный, жёлтый, зелёный. Дополнительные секции: направо, налево. Табло: «стойте», «идите».

ЖЕСТЫ РЕГУЛИРОВЩИКА



Положение
регулировщика
соответствует
красному свету
светофора.



Положение
регулировщика
соответствует
жёлтому свету
светофора.



Положение
регулировщика
соответствует
зелёному свету
светофора.

ДОРОЖНЫЕ ЗНАКИ



1.1
Железнодорожный
переезд
со шлагбаумом



1.2
Железнодорожный
переезд
без шлагбаума



1.3.1
Однопутная
железная
дорога



1.3.2
Многопутная
железная
дорога



1.4.1



1.4.2



1.4.3



1.4.4



1.4.5



1.4.6

Приближение к железнодорожному переезду



1.5
Пересечение
с трамвайной
линией



1.6
Пересечение
равнозначных
дорог



1.7
Пересечение
с круговым
движением



1.8
Светофорное
регулирование



1.9
Разводной
мост



1.10
Выезд
на набережную



1.11.1



1.11.2

Опасный поворот



1.12.1



1.12.2

Опасные повороты



1.13
Крутой спуск



1.14
Крутой подъем



1.15
Скользкая
дорога



1.16
Неровная
дорога



1.17
Искусственная
неровность



1.18
Выброс гравия



1.19
Опасная обочина



1.20.1
Сужение дороги



1.20.2
Сужение дороги



1.20.3
Сужение дороги



1.21
Двустороннее
движение



1.22
Пешеходный
переход



1.23
Дети



1.24
Пересечение
с велосипедной
дорожкой



1.25
Дорожные
работы



1.26
Перегон скота



1.27
Дикие животные



1.28
Падение камней



1.29
Боковой ветер



1.30
Низколетящие
самолеты



1.31
Тоннель



1.32
Затор



1.33
Прочие опасности

1.34.1



1.34.2



1.34.3



Направление поворота

Предупреждающие знаки



3.1
Въезд
запрещен



3.2
Движение
запрещено



3.3
Движение
механических
транспортных средств
запрещено



3.4
Движение
грузовых автомобилей
запрещено



3.5
Движение
мотоциклов
запрещено



3.24
Ограничение
максимальной
скорости



3.25
Конец зоны
ограничения
максимальной скорости



3.6
Движение
тракторов
запрещено



3.7
Движение
с прицепом
запрещено



3.8
Движение
гужевых повозок
запрещено



3.9
Движение
на велосипедах
запрещено



3.10
Движение
пешеходов
запрещено



3.29
Стоянка запрещена
по нечетным числам
месяца



3.30
Стоянка запрещена
по четным числам
месяца



3.11
Ограничение
массы



3.12
Ограничение
нагрузки на ось



3.13
Ограничение
высоты



3.14
Ограничение
ширины



3.15
Ограничение
длины



3.27
Остановка
запрещена



3.28
Стоянка
запрещена



3.16
Ограничение
минимальной
дистанции



3.17.1
Таможня



3.17.2
Опасность



3.18.1
Поворот направо
запрещен



3.18.2
Поворот налево
запрещен



3.32
Движение
транспортных средств
с опасными грузами



3.33
Движение
транспортных средств
с взрывчатыми и
легковоспламеняющимися



3.19
Разворот
запрещен



3.20
Обгон запрещен



3.21
Конец зоны
запрещения
обгона



3.22
Обгон грузовым
автомобилем
запрещен



3.23
Конец зоны
запрещения обгона
грузовым автомобилем



3.26
Подача
звукового сигнала
запрещена



3.31
Конец зоны
всех ограничений

Запрещающие знаки



4.1.1
Движение
прямо



4.1.2
Движение
направо



4.1.3
Движение
налево



4.1.4
Движение
прямо или направо



4.1.5
Движение прямо
или налево



4.1.6
Движение направо
или налево



4.2.1
Объезд
препятствия
справа



4.2.2
Объезд
препятствия
слева



4.2.3
Объезд
препятствия
справа или слева



4.3
Круговое
движение



4.4
Движение легковых
автомобилей



4.5
Велосипедная
дорожка



4.6
Пешеходная
дорожка



4.7
Ограничение
минимальной
скорости



4.8
Конец зоны
ограничения
минимальной
скорости



4.9.1

Направление движения транспортных средств с опасными грузами




4.9.2



4.9.3

Предписывающие знаки



5.1 Автомагистраль
5.2 Конец автомагистрали
5.3 Дорога для автомобилей
5.4 Конец дороги для автомобилей
5.5 Дорога с односторонним движением
5.6 Конец дороги с односторонним движением
5.7.1 Выезд на дорогу с односторонним движением
5.7.2 Выезд на дорогу с односторонним движением



5.8 Реверсивное движение
5.9 Конец реверсивного движения
5.10 Выезд на дорогу с реверсивным движением
5.11 Дорога с полосой для маршрутных транспортных средств
5.12 Конец дороги с полосой для маршрутных транспортных средств
5.13.1 Выезд на дорогу с полосой для маршрутных транспортных средств
5.13.2 Выезд на дорогу с полосой для маршрутных транспортных средств
5.14 Полоса для маршрутных транспортных средств
5.15.1 Направление движения по полосам



5.15 Место остановки автобуса и (или) троллейбуса
5.17 Место остановки трамвая
5.18 Место остановки легковых такси



5.15.1 Направления движения по полосам
5.15.2 Направления движения по полосе



5.15.3 Начало полосы
5.15.4 Конец полосы
5.15.5 Конец полосы
5.15.6 Конец полосы



5.15.7. Направление движения по полосам
5.15.8. Число полос



5.19.1 Пешеходный переход
5.19.2 Пешеходный переход
5.20. Искусственная неровность



5.27. Зона с ограничением стоянки
5.28. Конец зоны с ограничениями стоянки
5.21. Жилая зона
5.22. Конец жилой зоны



5.23.1 Начало населенного пункта
5.23.2 Начало населенного пункта
5.24.1 Конец населенного пункта
5.24.2 Конец населенного пункта
5.25. Начало населенного пункта



5.23.2 Начало населенного пункта
5.24.2 Конец населенного пункта
5.26. Конец населенного пункта

Знаки особых предписаний



2.1
Главная
дорога



2.2
Конец
главной
дороги



2.3.1
Пересечение
со второстепенной
дорогой



2.3.2
Примыкание
второстепенной
дороги



2.3.3



2.3.4
Пересечение
равнозначных дорог



2.4
Уступить
дорогу



2.5
Движение
без остановки
запрещено



2.6.1
Примущество
встречного движения



2.6.2



2.7
Примущество
перед встречным
движением

Знаки приоритета

4.26



Кемпинг

4.22



Пункт медицинской помощи

4.23



Телефон

4.24



Пункт питания

4.25




Гостиница

4.1



Главная дорога

4.2



Конец главной дороги

4.3



Скоростная дорога

4.4



Конец скоростной дороги

4.5 а



г. Орёл

4.5 б



Орлово

Населенный пункт

4.16

Кубинка 26
Дорохово 58
БОРОДИНО 87

Указатель расстояний

4.17



р. Нара

Наименование объекта

4.6



г. Орёл

Конец населенного пункта

4.7



Преимущество в движении перед встречными транспортными средствами

4.8



Направления движения по полосам

4.9 а



Одностороннее движение

4.9 б



4.10 а



Дорога ведет в тупик

4.10 б



4.11 а



М е с т о р а з в о р о т а

4.11 б



4.11 в



4.21



Пункт технического обслуживания

4.20



Автозаправочная станция

4.12



Место стоянки

4.13



Пешеходный переход

4.14 а



Предварительное указание направлений

4.14 б



4.15



Указатель направлений

4.18



Километровый знак

4.19




Номер дороги


Указательные знаки

А	ВАРШАВСКОЕ ш.	
№№ МАРШРУТОВ		
	32	

Т	ВАРШАВСКОЕ ш.	
№№ МАРШРУТОВ		
	52	

ТРАМВАЙ		
№№ МАРШРУТОВ		
3	49	1
БОЛОТНИКОВСКАЯ ул.		






Так надо обходить остановившийся трамвай, 23



а так—автобусы.



Переходы.



Улица с односторонним движением.



Посадка и высадка пассажиров.



Легковые автомобили




Грузовые автомобили



Общественный транспорт



Машины специального назначения




Тормозной путь автомобиля.



Движение группы детей.



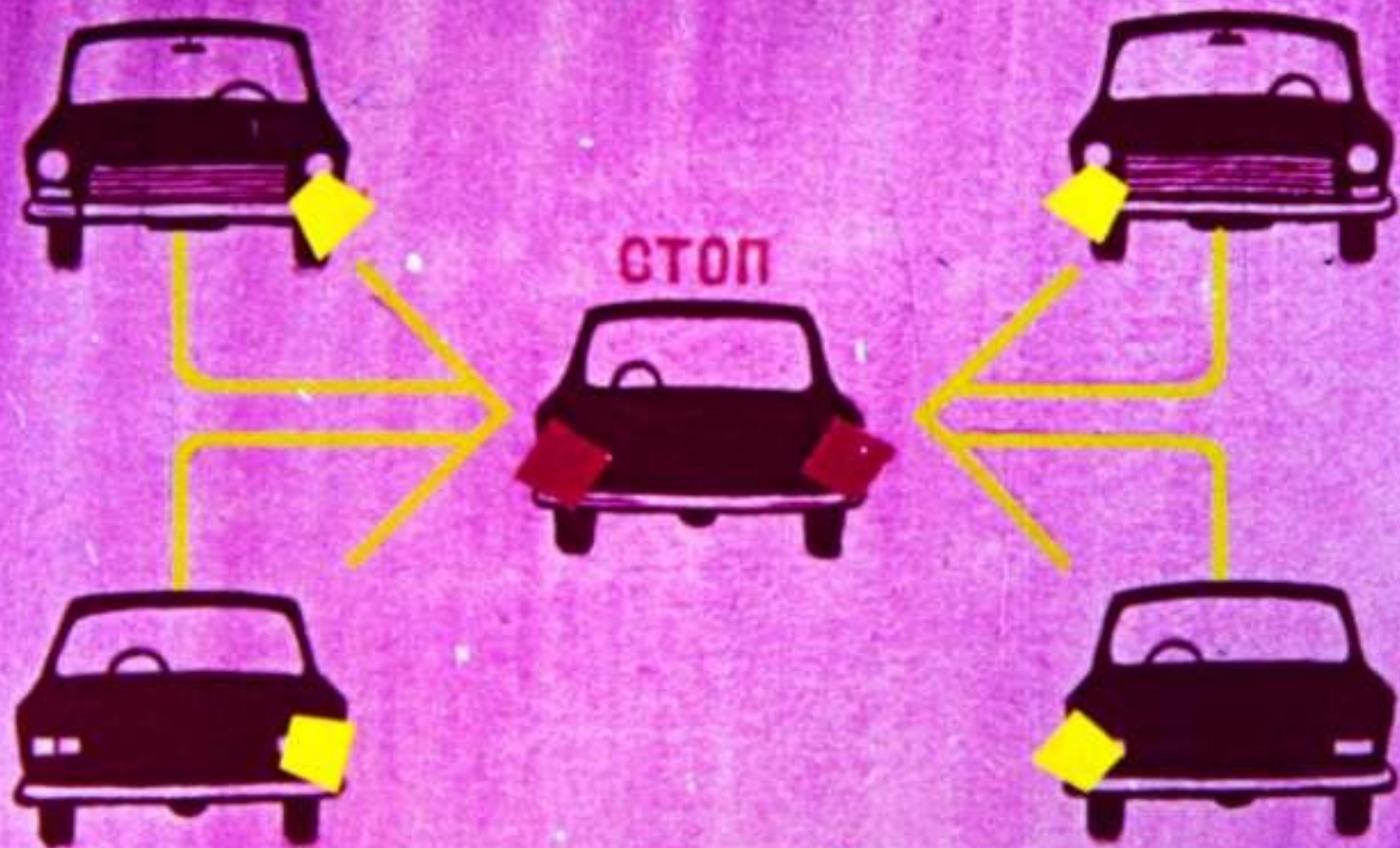
Правило правой стороны для пешеходов.



Переход улицы через нерегулируемые перекрёстки. [35]




По дороге, если нет тротуара, следует идти по левой стороне, навстречу движущемуся транспорту.



Предупредительные световые сигналы, подаваемые водителем.

ЗАДАНИЕ ДЛЯ УЧАЩИХСЯ



Как пройти в школу (1), кинотеатр (2), библиотеку (3)?

ПРАВИЛА ЕЗДЫ НА ВЕЛОСИПЕДЕ



Подросткам разрешается ездить на велосипеде с 14 лет. Ехать на велосипеде следует на расстоянии одного метра от тротуара.



На мотоциклах разрешается ездить подросткам с 16 лет.

КОНЕЦ

Диафильм сделан по заказу Отделения правил
безопасности движения ГАИ УВД Исполкома
Моссовета

Автор Н. И. Дмитрова

Консультант В. С. Чурилин

Художник И. Д. Богачев

Художественный редактор В. А. Дугин

Редактор Е. Я. Шарова

Д-105-78

Т04325

Студия «Диафильм» Госкино СССР, 1978 г.
101000, Москва, Центр, Старосадский пер., д. № 7

Интернет - ресурсы

<http://diafilmy.su/960-pdd.html>

http://burdina-kirov.ru/?option=com_k2&view=item&id=161:1121&Itemid=78

<http://liger.003.ru/product-79367530.html>

http://www.learnamericanenglishonline.com/Reading/Green_Level_Reading/2_The_police_were_called.html

<http://gkb43.ru/insurance.php>

http://гдуралавто.рф/catalog_ural.php?id=55&sub=184Ъ

<http://votrube.ru/7202-pozharnye-mashiny.html>