

# Австралийский Союз

География  
*10 класс*



# Цели урока

**Выявить особенности природных условий Австралии;**

**как влияют природные условия на экономику Австралии;**

**выявить своеобразие субрегионов Австралии**

# Общие сведения

- Площадь – 7,7 кв. км.
- Австралийский Союз – доминион в составе Британского Содружества Наций
- Законодательная власть принадлежит парламенту
- Парламент состоит из сената и палаты представителей
- Плотность населения – менее 1 чел. на 1 кв км
- Общая численность населения - 17,5

# Административная карта Австралии



# Природные условия Австралийского Союза



Большой  
Барьерный риф



Собака  
динго



Леса  
Австралии



Ехид  
на



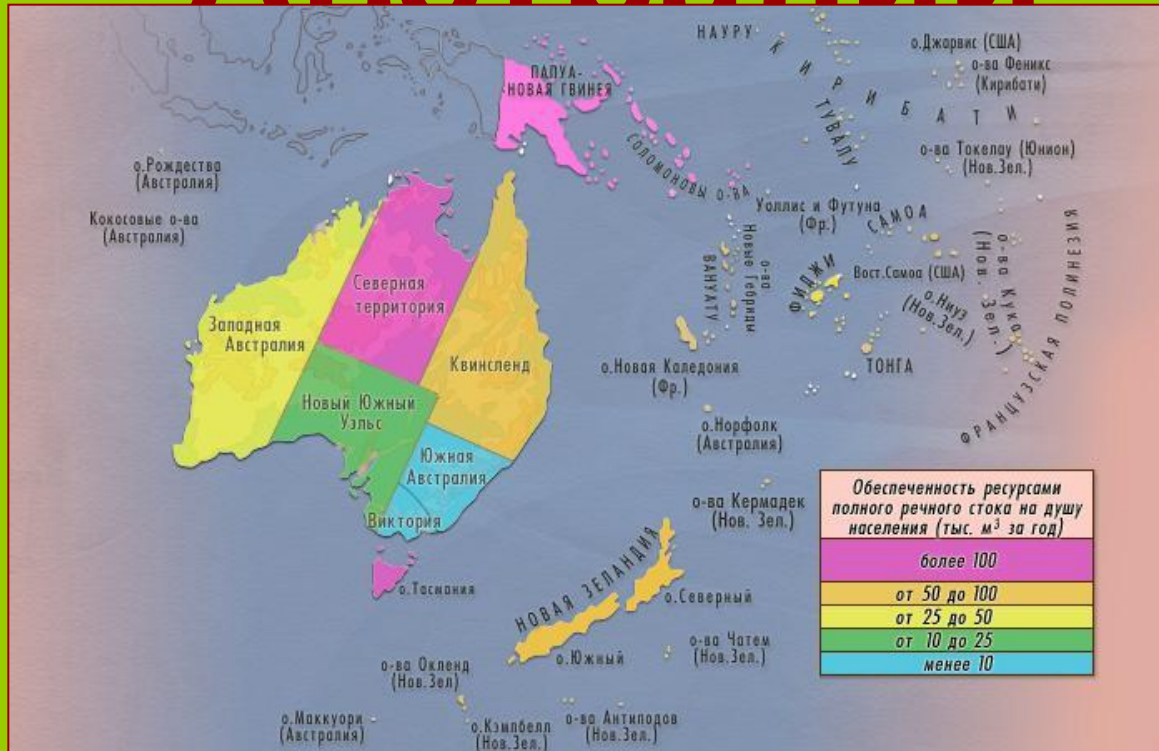
Древесный  
кенгуру

# Полезные ископаемые Австралии



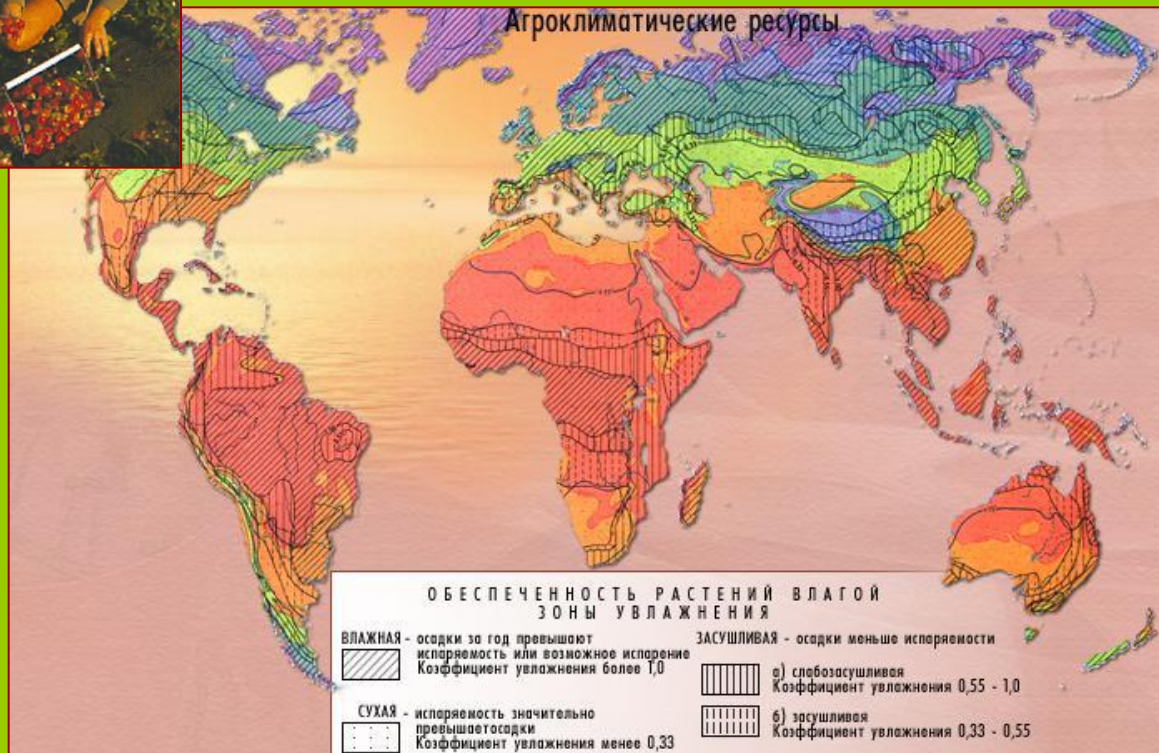

- Обоснуйте размещение полезных ископаемых по территории Австралии.
- Куда и что по вашему мнению будет экспортировать Австралия?

# Водные ресурсы Австралии



Дайте характеристику обеспеченности водными ресурсами различных регионов Австралии  
Как это может повлиять на освоенность территорий и сельское хозяйство

# Агроклиматические ресурсы Австралии

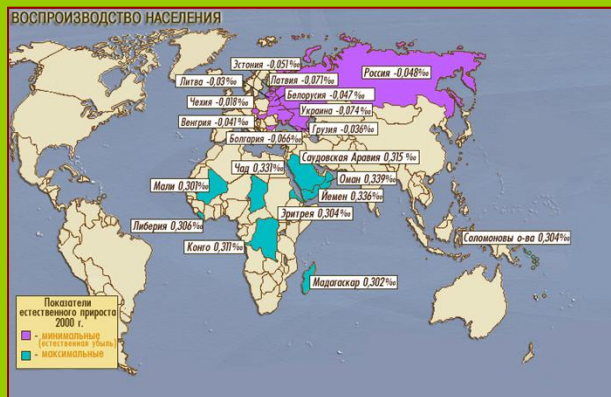
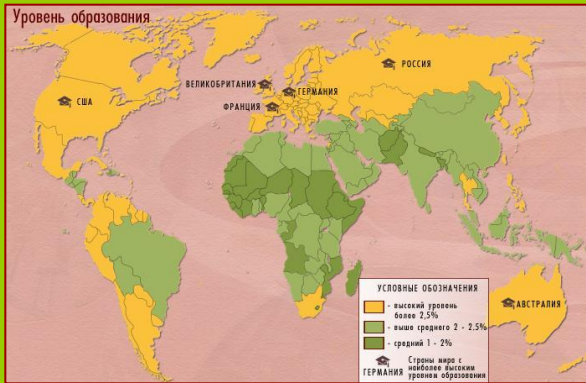


- Дайте характеристику агроклиматическим ресурсам Австралии

Агроклиматические ресурсы Австралии

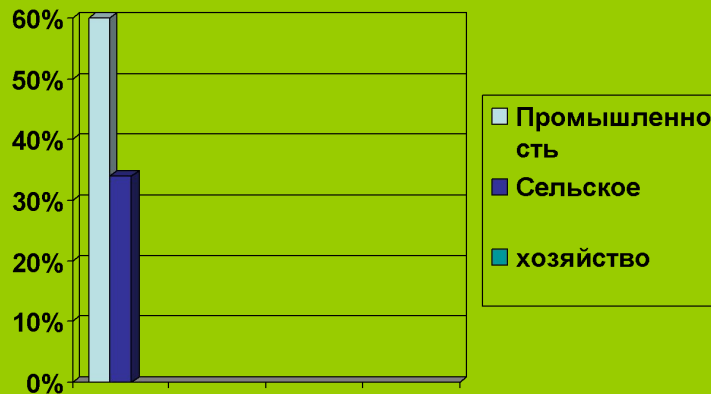
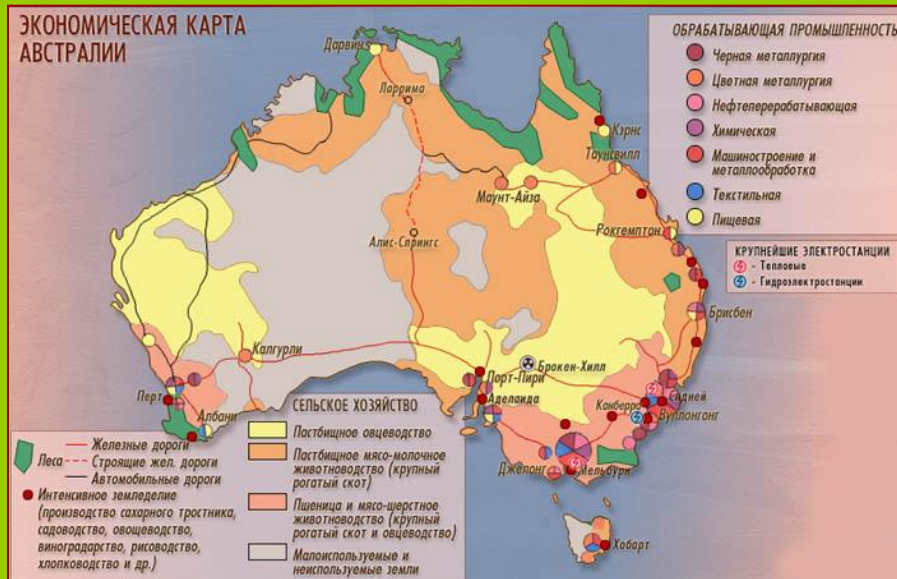


# Население Австралии



• Используя предложенные карты, дайте характеристику населения Австралии

# Экономика Австралии



- Особенности промышленности:
- Главная отрасль горнодобыв. пром-ти – каменноугольная;
- В энергобалансе основное место принадлежит углю;
- В машиностроении главное место отводится автомобилестроению;
- Значительная часть продукции пищевой промышленности направляется на экспорт.
- В сельском хозяйстве:
- животноводство преобладает над земледелием;
- Основное направление – овцеводство;
- разводят также крупный рогатый скот.
- 1\2 всех площадей занята пшеницей;
- 40% площадей – под кормовыми культурами;

# Внутренние различия



Юго-восток: основная экономическая область  $\frac{2}{3}$  населения;

- 75% угольных запасов страны;
- Отрасли н \х: машиностроение, черная металлургия, производство серной кислоты, овцеводство, зерновое хозяйство.

Северо восток: преобладание сельского хозяйства;

- Разводят молочный скот, выращивают сах. тростник, бананы, ананасы горнодобывающая промышленность,

Западная и Центральные области:

Наиболее освоен юго

# Крупнейшие города Австралийского Союза



Мельб  
рун



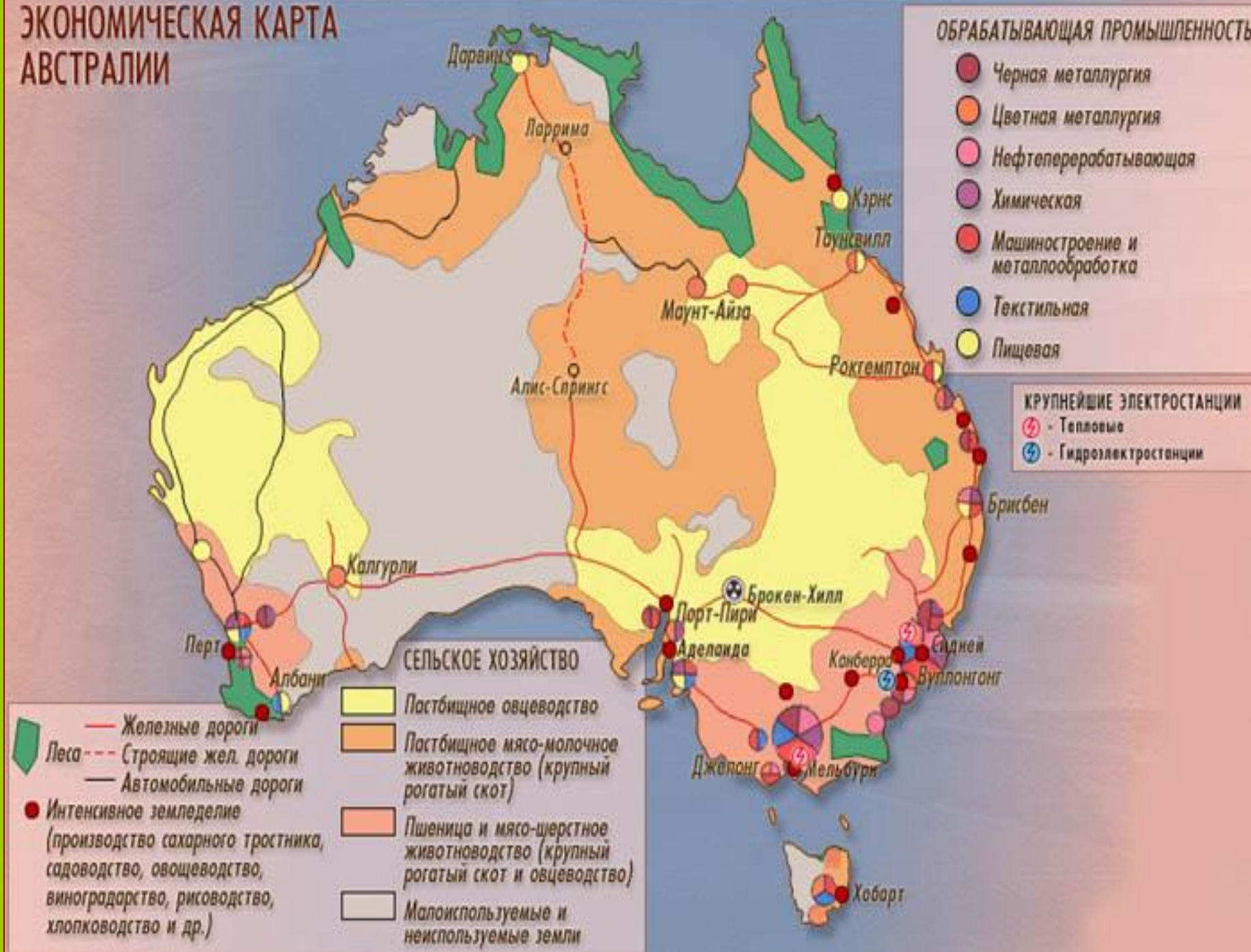
Канбер  
ра  
Определите  
отрасли



Аднла  
ида

специализации  
для  
этих городов

# ЭКОНОМИЧЕСКАЯ КАРТА АВСТРАЛИИ



## ОБРАБАТЫВАЮЩАЯ ПРОМЫШЛЕННОСТЬ

- Черная металлургия
- Цветная металлургия
- Нефтеперерабатывающая
- Химическая
- Машиностроение и металлообработка
- Текстильная
- Пищевая

- ### КРУПНЕЙШИЕ ЭЛЕКТРОСТАНЦИИ
- ⚡ - Тепловые
  - ⚡ - Гидроэлектростанции

## СЕЛЬСКОЕ ХОЗЯЙСТВО

- Железные дороги
- Леса
- - - Строящие жел. дороги
- Автомобильные дороги
- Интенсивное земледелие (производство сахарного тростника, садоводство, овощеводство, виноградарство, рисоводство, хлопководство и др.)
- Пастбищное овцеводство
- Пастбищное мясо-молочное животноводство (крупный рогатый скот)
- Пшеница и мясо-шерстное животноводство (крупный рогатый скот и овцеводство)
- Малоиспользуемые и неиспользуемые земли