



# Природно-географическая характеристика Саратовской области.

## Характеристика природных сообществ.

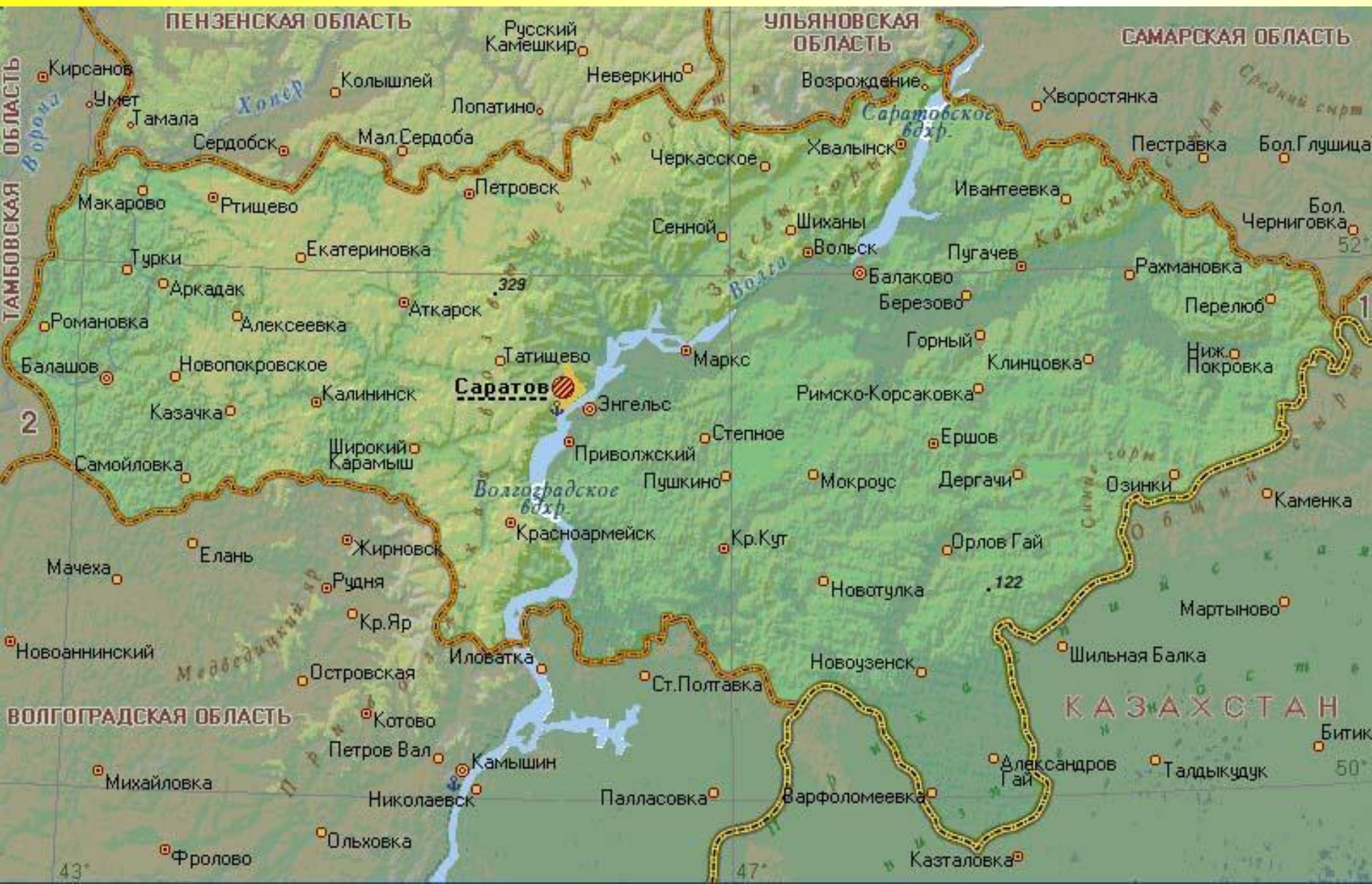


**“У каждого есть Родина своя, у  
каждого есть дом, где он родился...”.**

*Николай Дружков*



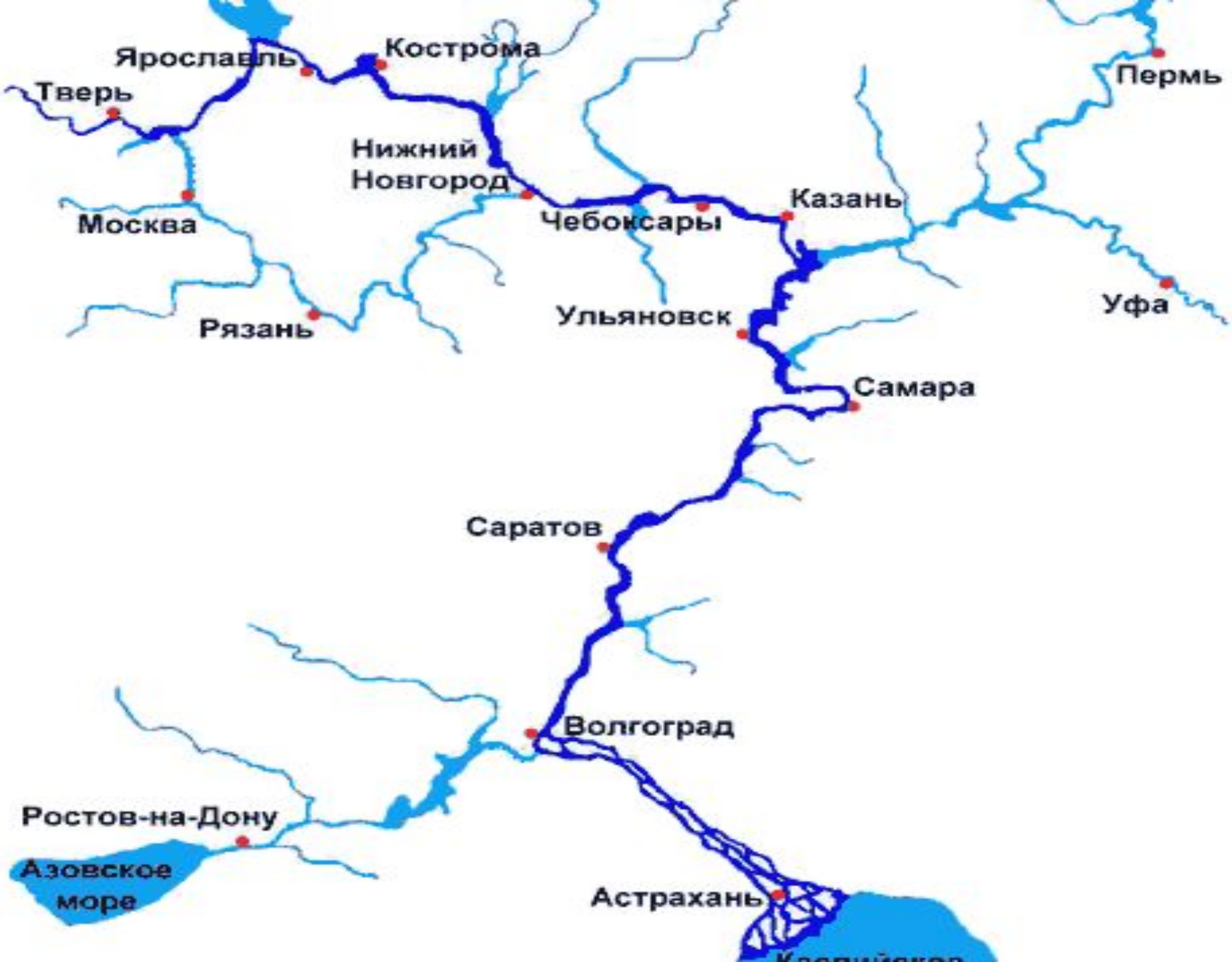
# Карта Саратовской области



# 1. Географическое положение

- Саратовская область расположена в юго-восточной части Восточно-Европейской равнины на территории Нижнего Поволжья. Пограничными территориями являются:
  - *на юго-востоке* – государство Казахстан.
  - *на севере* – Пензенская и Ульяновская области;
  - *на северо-востоке* – Самарская область;
  - *на востоке* – Оренбургская область;
  - *на юге* – Волгоградская область;
  - *на западе* – Воронежская и Тамбовская области.






## ***2. Численность населения***

- 2607,4 тыс. человек

## ***3. Административный центр***

- г. Саратов, имеющий территорию 0,4 тыс. км<sup>2</sup> и численность населения 864,6 тыс. человек.



# Природные зоны

## Степная-80%





# Отличительные черты природы природных зон





# Причины образования

- ❖ Количество осадков 300-450 мм/г
- ❖ Температура июля + 20°C-23°C
- ❖ Малоснежные зимы
- ❖ Частые ветры



Степная  
гадюка



Ёж



Полёвка



Суслик



# Природные зоны

**Лесостепная-15%**





# Отличительные черты природы природных зон

| Природная зона | Местоположение               | Среднегодовая температура воздуха по сезонам, °С | Кол-во Осадков, мм | Типичные представители животного и растительного мира.                 |
|----------------|------------------------------|--|--------------------|--|
| Лесостепная    | Север и северо-запад области | Лето-20°-23°<br>С<br>Зима—12°<br>-13°            | 600-4<br>50        | Дуб, клен, липа, осина;<br>лоси, косули, ласка,<br>лиса, кабан, сурок. |

# Причины образования зоны

- ❖ относительно большое количество осадков (450-600 мм/г)
- ❖ ярко выражены сезоны года
- ❖ преобладание западных ветров
- ❖ не жаркое лето
- ❖ среднегодовая температура июля + 20° С



# Природные зоны

**Полупустыни-5%**







# Причины образования

- ❖ Резко-континентальный климат
- ❖ менее 250 мм/г
- ❖ Лето жаркое, сухое
- ❖ Зима холодная, малоснежная
- ❖ средняя температура июля +25 °С



**Тушканчик**



**Ящерица прыткая**

## ***5. Рельеф***

- Характерные особенности рельефа области – равнинность и четко выраженная ступенчатость. Самая высокая точка области – гора Беленькая в Хвалынском районе – имеет высоту 358 м над уровнем моря.





## ***5. Рельеф***

- На территории Правобережья располагаются Приволжская возвышенность и Окско-Донская низменность.







## ***6. Полезные ископаемые***

- В области разведано более 40 малых нефтяных и газовых (значительны Степновское и Урицкое) месторождений, при неизученности основной части перспективных районов. Разведано множество месторождений горючего сланца, в том числе крупное Озинское, месторождения качественного цементного сырья, фосфоритов, строительных, балластных и стекольных песков, строительных глин и камня.



# 7. Климат

- Климат в области умеренно континентальный: продолжительное сухое жаркое лето, в *Левобережье* значительное количество дней с температурой выше 30 °С. Зима морозная, среднее количество дней с осадками — 12—15 в месяц, с туманами — в среднем 4—10 дней в месяц, с метелями — в среднем 4—10 дней в месяц.



## 7. Климат

- Весна короткая. В марте возможны метели, заносы на дорогах, в среднем 5—7 дней. Дней с туманами в марте в среднем 5—9. Весной, обычно с последней декады марта по третью декаду апреля, на дорогах с твёрдым покрытием вводится ограничение на движение большегрузного автотранспорта, начало которого приурочено к переходу среднесуточной температуры через 0.

## 7. Климат

- Осень не отличается из года в год постоянством погоды. Устойчивый снежный покров образуется в северных районах к 25 ноября, а в центральных и южных — с 29 ноября по 8 декабря.
- Весна начинается в последней декаде марта. Лето длится 4,5 месяца и делится на три периода: «предлетье», «разгар» и «спад» лета. Осень начинается в середине сентября и продолжается до начала ноября. Зима начинается в первую декаду ноября.



# Синквейн

## Степь

Привольная безбрежная

Зеленеет, дышит, манит.

Житница нашего края

Моя Родина

