

ОСВОЕНИЕ ТЕРРИТОРИИ РОССИИ

Освоение европейского севера

| Дата | Имя | Событие |
|--------------|--|--|
| 2 в до н.э. | <p>Птолемей</p>  A portrait of Claudius Ptolemy, an ancient Greek astronomer, geographer, and astrologer. He is depicted as an elderly man with a full white beard, wearing a red cap and a yellow robe. He is holding a wooden staff or telescope in his right hand and pointing upwards with his left hand. | На карту нанёс Азовское море, устье Дона, Кавказ, Каспийское море, Рифей,... |
| До 9 в. н.э. | Русские | Основали Новгород, Псков, Смоленск |
| 11 в. | Русские | Основали города Москва, Тверь, Ярославль, Ростов Великий, Вологда, Владимир, Переславль-Залесский, ... |

Освоение европейского севера

| Дата | Имя | Событие |
|-------|---|--|
| 10 в. | Новгородцы | Стали проникать на европейский север |
| 11 в. | Новгородцы - поморы | Ходили по Белому и Баренцеву (Русскому) морям |
| 12 в. |  | Открыли Новую Землю, вышли к Северному Уралу, проникли в Западную Сибирь |

Освоение европейского севера

| Дата | Имя | Событие |
|-------|--|---|
| 12 в. | <p>Нестор – летописец</p>  | <p>«Повесть временных лет» Первые сведения о Русской равнине, Приуралье, Сибири, их природе и хозяйстве</p> |

Роль Московского княжества

| Дата | Имя | Событие |
|-----------------|---|--|
| 15 в. | | Пермь Великая и земля Коми вошли в состав Московского княжества |
| 1582 – 1585 гг. | Ермак  | Преодолел Урал, проник в Западную Сибирь, в бассейн Иртыша |
| 16 в. | | «Большой чертёж» От устья Невы до Енисея, от Баренцева моря до Чёрного |

Движение на восток

| Дата | Имя | Событие |
|--------------------|--|--|
| 1605 – 1607 гг. | Русские | Вышли к низовьям реки Енисей |
| 1632 г. | | Основан Якутский острог |
| 1632 г. | И.Москвитин  | Основал первое русское поселение на берегу Охотского моря |

Движение на восток

| Дата | Имя | Событие |
|---------|-----------|--------------------------------------|
| 1648 г. | С. Дежнёв | Открыл пролив между Азией и Америкой |




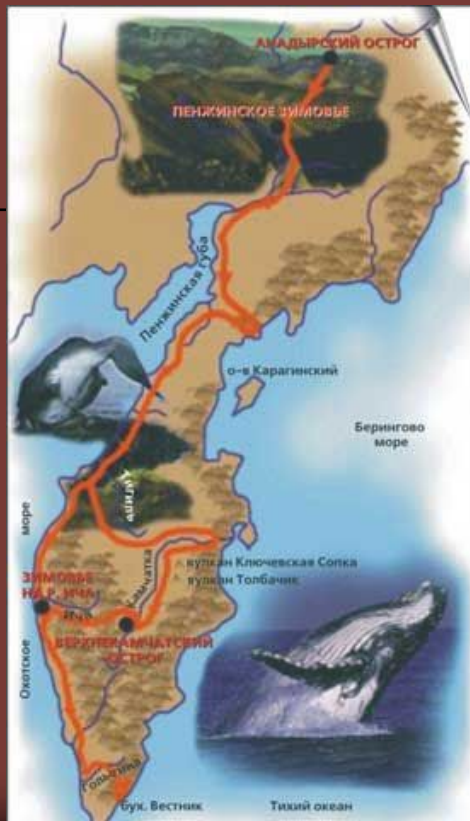
Движение на восток

| Дата | Имя | Событие |
|---------|----------|-----------------|
| 1649 г. | Ф. Попов | Открыл Камчатку |



Движение на восток

| Дата | Имя | Событие |
|--------------------|-----------|--|
| 1697 – 1699 гг. | В.Атласов | Путешествие на Камчатку и подробное его описание |



Движение на восток

Дата

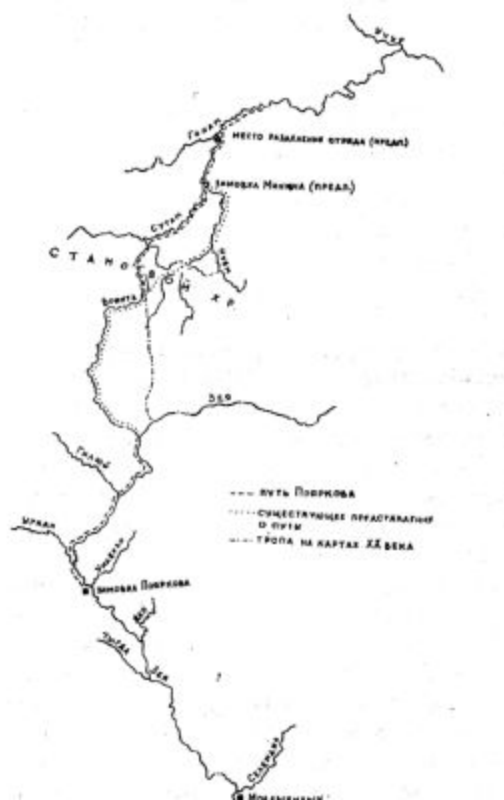
1643 –
1646 гг.

Имя

В. Поярков

Событие

Открыл р. Амур и
Зея. Исследовал
Приамурье



Движение на восток

| Дата | Имя | Событие |
|---------------|------------|----------------------------------|
| 1649-1653 гг. | Е. Хабаров | Исследование р. Амур и Приамурья |



Движение на восток

| Дата | Имя | Событие |
|---------|-----------|---------------|
| 1643 г. | К. Иванов | Открыл Байкал |

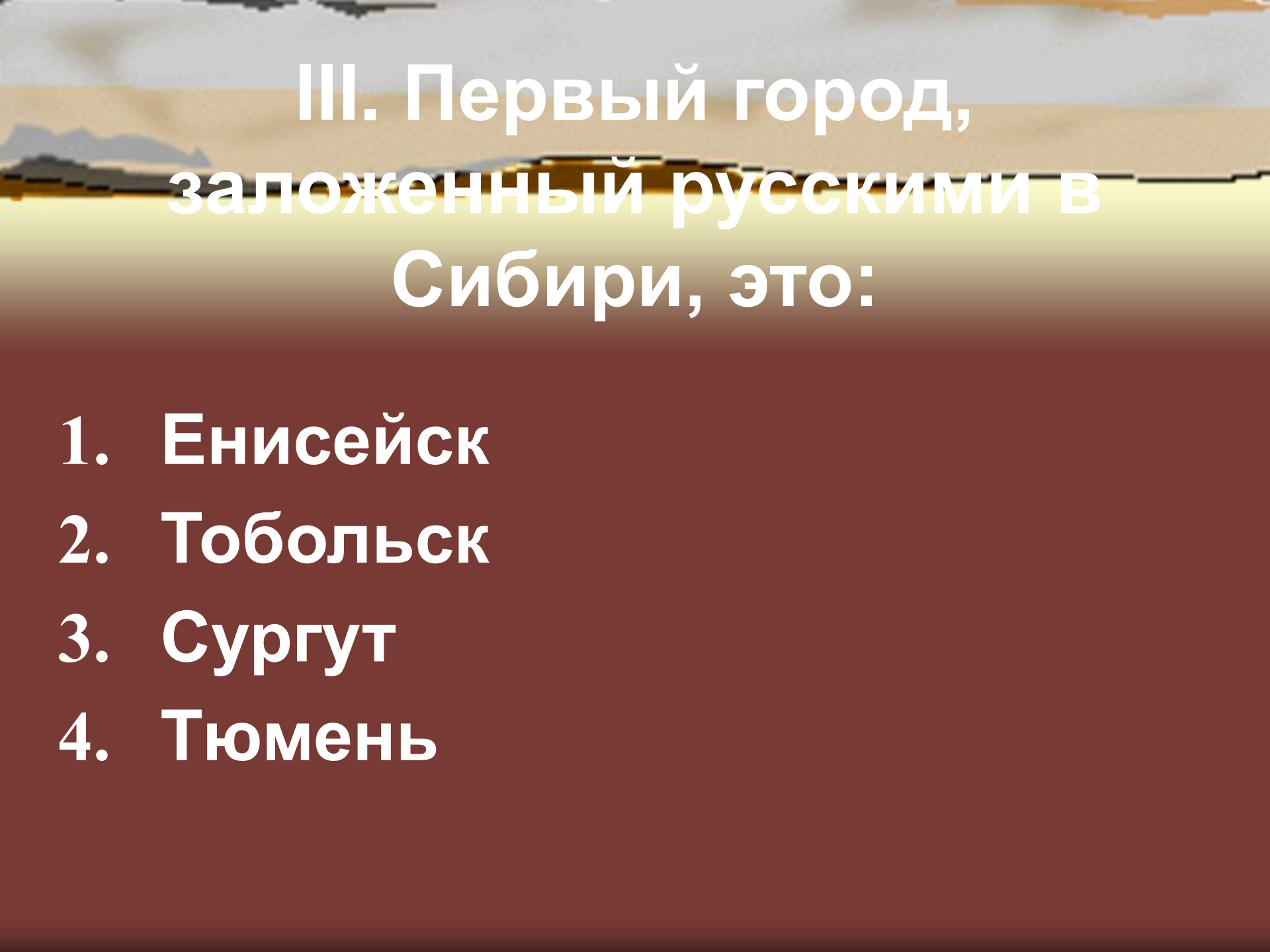


I. Новгородцы – поморы освоили побережье:

1. Белого моря
2. Чёрного моря
3. Балтийского моря
4. Азовского моря

II. Поморы плавали в Мангазею ради:

1. Янтаря
2. Золота
3. Пушнины
4. Мёда



III. Первый город, заложенный русскими в Сибири, это:

1. Енисейск
2. Тобольск
3. Сургут
4. Тюмень

IV. Камчатку открыл:

1. С. Дежнёв
2. Ф. Попов
3. Е. Хабаров
4. В. Атласов

V. Побережья Охотского моря первым достиг:

- 1. И. Москвитин**
- 2. В. Поярков**
- 3. С. Дежнёв**
- 4. Д. Пянда**

VI. Озера Байкал первым достиг:

1. И. Ребров
2. М. Стадухин
3. Ермак
4. К. Иванов

ПРОВЕРЬ СЕБЯ

| | |
|------|---|
| I. | 1 |
| II. | 3 |
| III. | 2 |
| IV. | 2 |
| V. | 1 |
| VI. | 4 |

ДОМАШНЕЕ ЗАДАНИЕ

ПАРАГРАФ 4-5

ЧТО ИЗУЧАЛИ ИЛИ ОТКРЫВАЛИ. ИХ ИМЕНА НА КАРТЕ

Беринг Витус Ионассен
Лаптевы Дмитрий , Харитон
Челлюскин Семен Иванович
Ломоносов Михаил Васильевич
Крашенинников Степан Петрович
Шелехов Григорий Иванович
Крузенштерн и Лисянский
Кропоткин Петр Алексеевич
Черский Иван Дементьевич
Обручев Владимир Афанасьевич
Шмидт Отто Юльевич