


# Армения - бывшая республика СССР

**Смирнова Мария Михайловна,  
учитель географии  
МБОУ «СОШ № 36»  
г. Норильск, Красноярский край**

# Республика Армения



**S=29 800 км<sup>2</sup>**

**Население  
3 083 000 чел.**

# АРМЕНИЯ

Армения— государство в южной части Закавказья, на севере географического региона Передняя Азия. Граничит с Азербайджаном на востоке и юго-западе, Ираном на юге, Турцией на западе и Грузией на севере. Не имеет выхода к морю.



**Флаг Армении**



**Герб Армении**



Храм Гарни, I в. н. э.



Руины Звартноца, 641—661 гг.



Территория Армении в I-IV вв. н.э



Тетрадрахма Тиграна II Великого, 52 г до н. э.



Статуя Тиридата I в парке Версальского дворца

Армянин. Рельеф из Персеполя, VI—V вв. до н. э.



Армянская церковь в Гливице



Наскальное изображение, найденное в одной из пещер марза Сюник

## Флаг Республики Армения



Флаг Армении был принят Верховным Советом Республики Армения 24 августа 1990 года.



Купюра достоинством 500 драм

Президент  
Серж Саргсян



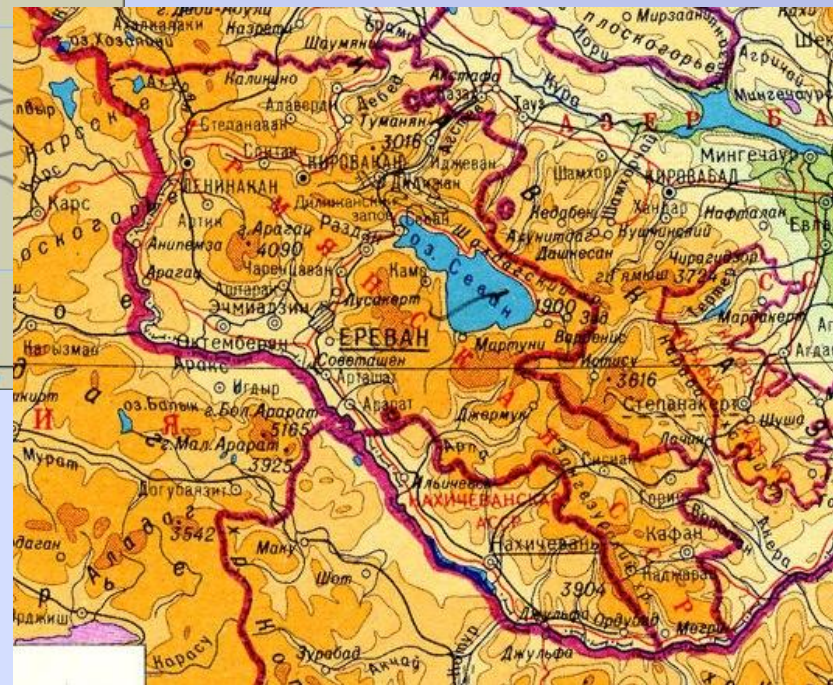
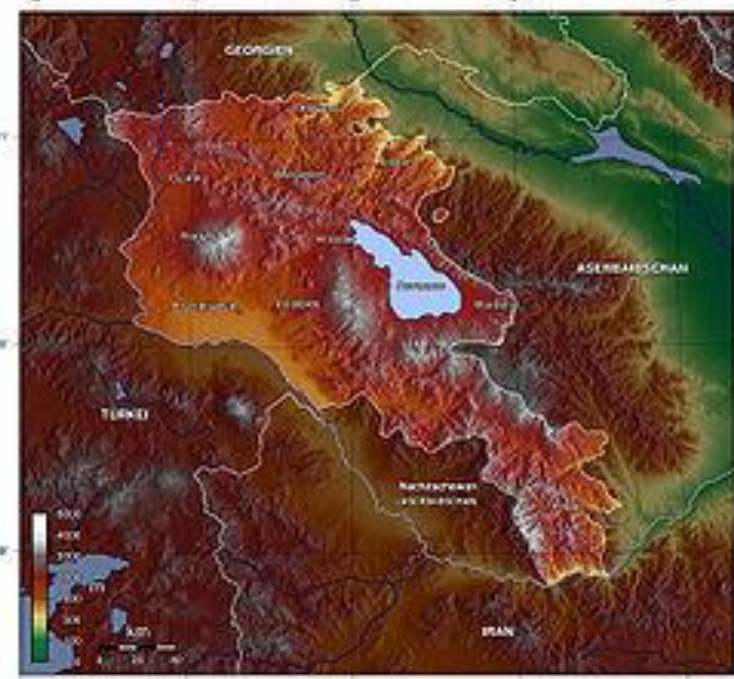
## Герб Республики Армения



Был принят 19 апреля 1992 года  
Верховным Советом Армении и уточнён  
законом от 15 июня 2006 года.

# ФИЗИКО – ГЕОГРАФИЧЕСКОЕ ПОЛОЖЕНИЕ

Координаты: 40°23'00" с. ш.  
44°57'00" в. д.



Армения — государство в южной части Закавказья, на севере географического региона Передняя Азия. Граничит с Азербайджаном на востоке и юго-западе, Ираном на юге, Турцией на западе и Грузией на севере. Не имеет выхода к

# Рельеф


## Армянское нагорье



Араратская равнина



Зангезурский хребет





# Гора Арагац — высочайшая точка Армении



# Климат- Континентальный, горный



Лето жаркое и сухое.


**Зима непродолжительная,  
но достаточно суровая.**



# Полезные ископаемые



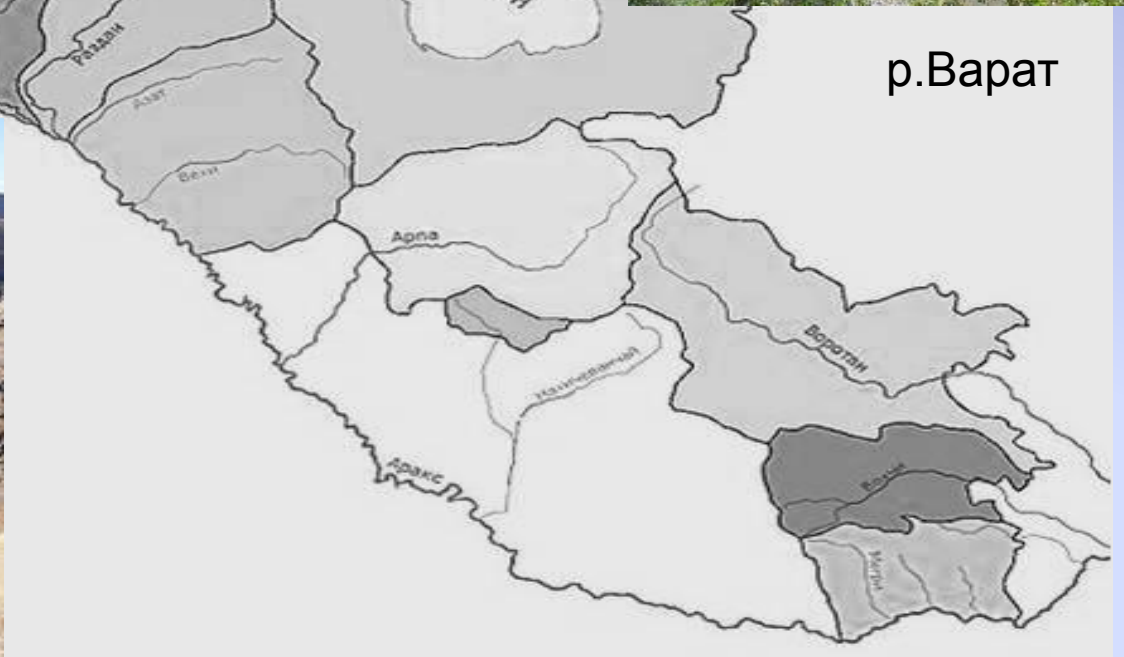
# ВОДНЫЕ РЕСУРСЫ



р.Варат



Р.Ахурян





**р.Агстев**

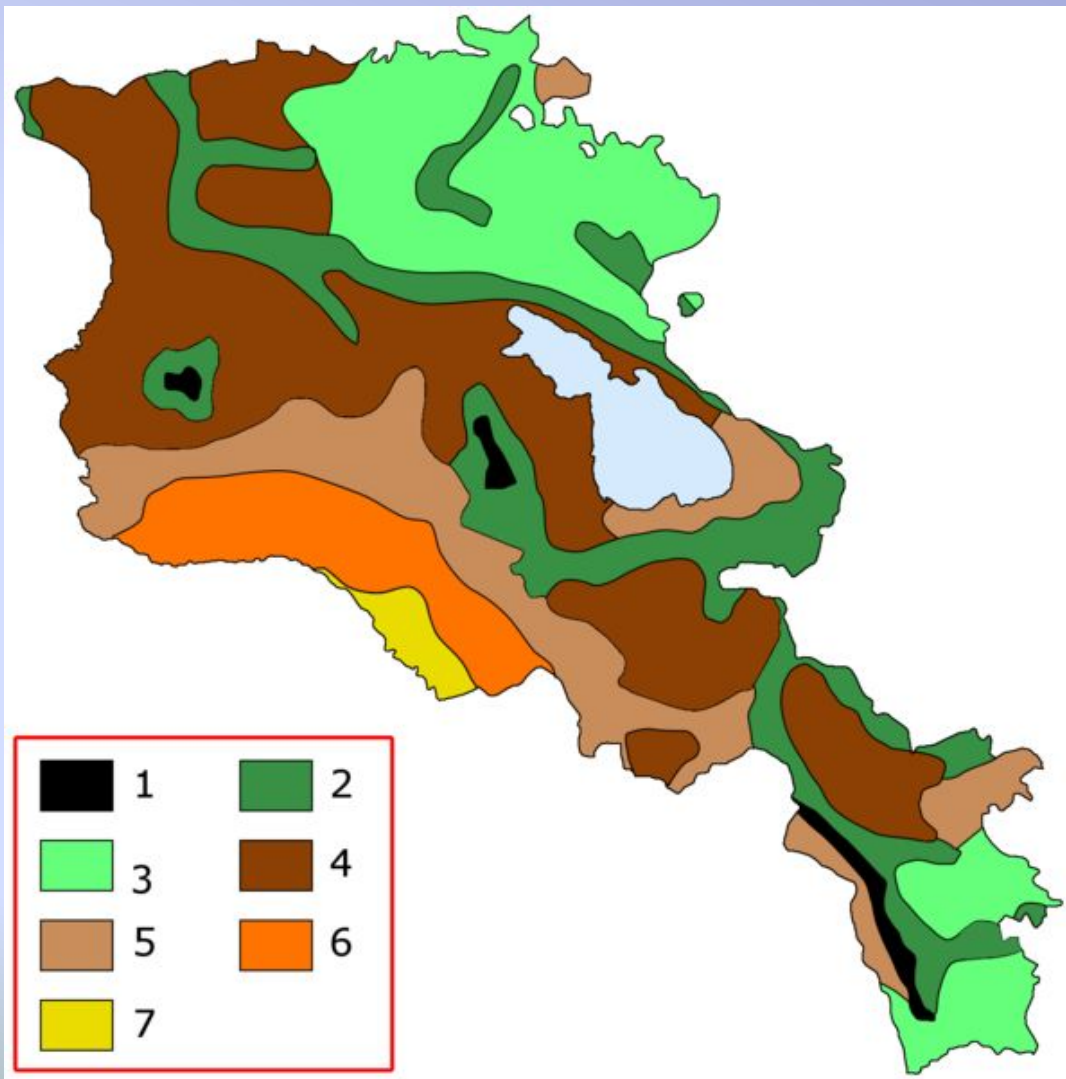


**озеро Севан**



**Водохранилище Ахурянское**

# ПОЧВЫ



- 1. Высокогорные примитивные почвы.**
- 2. Горно-луговые почвы.**
- 3. Горно-лесные почвы.**
- 4. Степные почвы.**
- 5. Каштановые почвы.**
- 6. Бурые почвы.**
- 7. Серозём.**

# Флора



**Ирис  
парадоксальный**



**Зверобой красивейший**



**Латук Тахтаджяна**



**Армянский подснежник**



# Фауна



**Безоаровый козел**



**Армянская  
гадюка**



**Муфлон**



**Армянская ящерица**

# НАСЕЛЕНИЕ

Численность постоянного населения на 2010 год оценивалась в 3 миллиона 083 тыс. человек. По численности населения Армения занимает 134-ое место.

Всего в республике по состоянию на 2010 год насчитывалось 48 городов. Самый крупный город — столица **Армении Ереван** (1 116,6 тыс. чел.), самый маленький — Дастакерт с населением 300 человек.

В Армении кроме армянского (точнее восточно-армянского) языка, также распространены русский и езидский (как язык самого большого этнического меньшинства).



# Национальные костюмы



# РЕЛИГИЯ

В религиозном отношении большая часть верующего населения Армении (90 %) – христиане, принадлежащие к Армянской Апостольской Церкви.

Ещё в Армении живут последователи ислама, эту религию исповедуют курды, персы, азербайджанцы и другие народы.

В Армении так же живёт около 40 тысяч последователей езидизма (1,3 % населения), в основном курды-езиды. Езиды проживают в селениях Араратской долины, к северо-западу от Еревана.

В Армении в Ереване находится Кафедральный собор Святого Григория Просветителя. Наряду с собором Самеба в Тбилиси является самым большим в Закавказье.











Собор Самеба


# Промышленность



## Основные отрасли

-  Цветная металлургия
-  Машиностроение и металлообработка
-  Химическая
-  Промышленность стройматериалов
-  Лесная и деревообрабатывающая
-  Легкая
-  Пищевая
-  Прочие

# Сельское хозяйство



# Столица Ереван



# Достопримечательности Армении

На горе Арарат растет крупный виноград!!!







Озеро Севан.

## Часовня на озере

# АРМЯНСКАЯ КУХНЯ

Армянская кухня - одна из древнейших кухонь в Азии и самая древняя в Закавказье. В рационе армян большое место занимают сыры. Из сыворотки от мацуна или из пахты делают творог жажик, а также сухую пахту чортан для длительного хранения. Основным мучным изделием, занимающим большой удельный вес в рационе, является лаваш - особый хлеб. Немалую роль в питании армян играют овощи и фрукты. В мясные армянские супы наряду с картофелем и луком часто идут яблоки, айва, курага, грецкие орехи; в рыбные - кизил; в грибные - алыча, чернослив, изюм.

Коньяк Армении настольно хорош, отличается таким неповторимым бархатисто-шоколадным вкусом.



**Бастурма**



**Армянский  
лаваш**

# Национальные блюда

АЙЛАЗАН



КЯТА



ШАШЛЫК





**Хаш**



**Шашлык**



**Толма**



**Толма Эчмиадзинская**

**СПАСИБО  
ЗА ВНИМАНИЕ!!!**

