

СВОЯ Игра

Егоркина Галина Константиновна,
учитель географии МБОУ СОШ №4 им.
Нисанова Х.Д.

г. Пролетарска Ростовской области

**ОТКРЫТИЯ ДРЕВНОСТИ И
СРЕДНЕВЕКОВЬЯ**

1 2 3 4 5

**ВЕЛИКИЕ
ГЕОГРАФИЧЕСКИЕ
ОТКРЫТИЯ**

1 2 3 4 5

**В ПОИСКАХ ЮЖНОЙ
ЗЕМЛИ**

1 2 3 4 5

**ИССЛЕДОВАНИЯ
ВНУТРЕННИХ ЧАСТЕЙ
МАТЕРИКОВ**

1 2 3 4 5

**ИССЛЕДОВАНИЯ
ОКЕАНОВ**

1 2 3 4 5



**ПОДВЕДЕМ
ИТОГИ!**



ЭРАТОСФ ЕН

**ЭТОТ ДРЕВНЕГРЕЧЕСКИЙ УЧЕНЫЙ
ВПЕРВЫЕ ПРИМЕНИЛ ТЕРМИН
«ГЕОГРАФИЯ», ВЫЧИСЛИЛ РАЗМЕРЫ
ЗЕМНОГО ШАРА И ЭКВАТОРА,
ВЫДЕЛИЛ КЛИМАТИЧЕСКИЕ ПОЯСА
ЗЕМЛИ**



КЛАВДИЙ ПТОЛОМЕЙ

ЭТОТ ДРЕВНЕРИМСКИЙ УЧЕНЫЙ ВЕЛ АСТРОНОМИЧЕСКИЕ НАБЛЮДЕНИЯ, НАПИСАЛ ПОДРОБНОЕ РУКОВОДСТВО ПО КАРТОГРАФИИ «ГЕОГРАФИЯ», К КОТОРОМУ БЫЛО ПРИЛОЖЕНО 27 КАРТ, СРЕДИ КОТОРОЙ ПОДРОБНАЯ КАРТА ВСЕЙ ЗЕМЛИ, ВЫПОЛНЕННАЯ В ПРОЕКЦИИ, НАЗВАННОЙ ЕГО ИМЕНЕМ



«ИЗ ВАРЯГ В ГРЕКИ» ВЕЛИКИЙ ШЕЛКОВЫЙ


ПУТЬ КАК НАЗЫВАЛИСЬ

МОРСКОЙ ТОРГОВЫЙ ПУТЬ ОТ
БАЛТИЙСКОГО ДО ЧЕРНОГО МОРЯ

И ВОСТОЧНЫЙ ТОРГОВЫЙ ПУТЬ В
КИТАЙ?



МАРКО ПОЛО



**ЭТОТ
ПУТЕШЕСТВЕННИК
ОТКРЫЛ ВОСТОК ДЛЯ
ЕВРОПЕЙЦЕВ,
ПЕРВЫМ ПРОШЕЛ
МОРСКИМ ПУТЕМ ИЗ
КИТАЯ В ИТАЛИЮ.**

**ЕГО ТРУД «ОПИСАНИЕ
МИРА»-САМАЯ
ИЗВЕСТНАЯ КНИГА**



АФАНАСИЙ НИКИТИН



РУССКИЙ
ПУТЕШЕСТВЕННИК,
КОТОРЫЙ ЗАДОЛГО ДО
ВАСКО ДА ГАМЫ
ПУТЕШЕСТВОВАЛ
БЕРЕГАМИ
ПОЛУОСТРОВА
ИНДОСТАН.
ПРОБЫВ В ИНДИИ
ОКОЛО ЧЕТЫРЕХ ЛЕТ,
ЗАПИСЫВАЛ ВСЕ, ЧТО
СЛЫШАЛ И ВИДЕЛ.
ПОЗДНЕЕ ЕГО ЗАПИСИ
СОСТАВЯТ КНИГУ
«ХОЖДЕНИЕ ЗА ТРИ



БАРТОЛОМЕУ ДИАШ



**ЭТОТ
ПУТЕШЕСТВЕННИК В
1487 ГОДУ ОБОГНУЛ
САМУЮ ЮЖНУЮ
ОКОНЕЧНОСТЬ
АФРИКИ И НАЗВАЛ
ЕЁ МЫСОМ БУРЬ**



ВАСКО ДА ГАМА



КОРАБЛИ ЭТОГО
ПУТЕШЕСТВЕННИКА,
ОБОГНУВ МЫС ДОБРОЙ
НАДЕЖДЫ, НАПРАВИЛИСЬ
НА СЕВЕР ВДОЛЬ
ПОБЕРЕЖЬЯ АФРИКИ.

ЧЕРЕЗ ДЕВЯТЬ МЕСЯЦЕВ
ПОСЛЕ НАЧАЛА ПЛАВАНИЯ,
МАЙСКИМ ДНЁМ **1498 ГОДА**,
ПРИБЫЛИ В ИНДИЙСКИЙ
ГОРОД КАЛИКУТ



ХРИСТОФОР КОЛУМБ



**ЭТОТ ПУТЕШЕСТВЕННИК
ОТКРЫЛ АМЕРИКУ,
САРГАССОВО МОРЕ,
БАГАМСКИЕ ОСТРОВА, КУБУ,
ГАИТИ, АНТИЛЬСКИЕ
ОСТРОВА, КАРИБСКОЕ
МОРЕ.**

**ДО САМОЙ СМЕРТИ КОЛУМБ
БЫЛ УВЕРЕН, ЧТО НАШЁЛ
ПУТЬ В ИНДИЮ.**



ФЕРНАН МАГЕЛЛАН



**ЭКСПЕДИЦИЯ,
ОРГАНИЗОВАННАЯ ЭТИМ
ПУТЕШЕСТВЕННИКОМ
ДОКАЗАЛА, ЧТО:**

- ЗЕМЛЯ ИМЕЕТ ФОРМУ ШАРА;**
- ВОДЫ НА ЗЕМЛЕ БОЛЬШЕ,
ЧЕМ СУШИ;**
- ВСЕ ОКЕАНЫ СВЯЗАНЫ
МЕЖДУ СОБОЙ И ОБРАЗУЮТ
ЕДИНЫЙ МИРОВОЙ ОКЕАН.**



АМЕРИГО ВЕСПУЧЧИ

5



ЭТОТ ИТАЛЬЯНСКИЙ ПУТЕШЕСТВЕННИК ПРИШЕЛ К ВЫВОДУ, ЧТО ХРИСТОФОР КОЛУМБ ДОСТИГ НЕ ИНДИИ, А НЕИЗВЕСТНОЙ ОГРОМНОЙ СУШИ-НОВОГО СВЕТА.



АБЕЛЬ ТАСМАН

ПОДОШЕЛ К
АВСТРАЛИИ С
ЮГА И
УСТАНОВИЛ,
ЧТО ЭТО
МАТЕРИК



ДЖЕЙМС КУК



**АНГЛИЙСКИЙ
МОРЕПЛАВАТЕЛЬ,
ДОКАЗАЛ, ЧТО НОВАЯ
ЗЕЛАНДИЯ – ДВА ОСТРОВА,
А НЕ ОДИН.**

**ИЗУЧИЛ БОЛЬШОЙ
БАРЬЕРНЫЙ РИФ.**

**НАНЁС НА КАРТУ ТИХОГО
ОКЕАНА СОТНИ НОВЫХ
ОСТРОВОВ.**

**НА ЮГЕ ОТКРЫЛ
ГАВАЙСКИЕ ОСТРОВА,**

СДЕЛАЛ ТРАГИЧЕСКИ ПОСЛЕДНИЙ



НИКОЛАЙ МИКЛУХО- МАКПАЙ



**ТАЛАНТЛИВЫЙ
ИССЛЕДОВАТЕЛЬ ЖИЗНИ
ПЕРВОБЫТНЫХ НАРОДОВ.
БЫЛ ПРОСВЕТИТЕЛЕМ
МНОГИХ ПЛЕМЕН, СРЕДИ
КОТОРЫХ ЖИЛ.
ВЫДАЮЩИЙСЯ
ПУТЕШЕСТВЕННИК,
ИССЛЕДОВАЛ О.НОВАЯ
ГВИНЕЯ И ДРУГИЕ ОСТРОВА
ТИХОГО ОКЕАНА**



**М. ЛАЗАРЕВ,
Ф.**



БЕЛЛИНСГАУЗЕН

**В 1819 ГОДУ
ЭКСПЕДИЦИЯ**

**ПОД ИХ
КОМАНДОВАНИЕМ
НА ДВУХ ШЛЮПКАХ –**

**«ВОСТОК» И
«МИРНЫЙ», -**

**ОТПРАВИЛИСЬ ИЗ
КРОНШТАДТА.**

**В 1820 ГОДУ ОТКРЫЛИ
ПОСЛЕДНИЙ МАТЕРИК**



РУАЛ АМУНДСЕН



НОРВЕЖСКИЙ
ИССЛЕДОВАТЕЛЬ, НА
ЭСКИМОССКИХ
ЕЗДОВЫХ СОБАКАХ
И ЛЁГКИХ САНЯХ В
МЕХОВОЙ ОДЕЖДЕ
ОТПРАВИЛСЯ К
ЮЖНОМУ ПОЛЮСУ И
ДОСТИГ ЕГО 14




АЛЕКСАНДР ГУМБОЛЬДТ



ОПИСАЛ ПРИРОДУ
ЮЖНОЙ АМЕРИКИ,
СОЗДАЛ ПЕРВУЮ
ГЕОЛОГИЧЕСКУЮ
КАРТУ МАТЕРИКА,
СОБРАЛ ГЕРБАРИЙ ИЗ
12 ТЫС. ВИДОВ
РАСТЕНИЙ. ЕГО
ИССЛЕДОВАНИЯ
СРАВНИВАЮТ СО
ВТОРЫМ ОТКРЫТИЕМ



ПЕТР СЕМЕНОВ-ТЯН-ШАНСКИЙ



**СОВЕРШИЛ ДВА
ПУТЕШЕСТВИЯ В ТЯНЬ-
ШАНЬ, СОСТАВИЛ СХЕМУ
РЕЛЬЕФА И ВЫСОТНОЙ
ПОЯСНОСТИ ЭТОЙ
ГИГАНТСКОЙ ГОРНОЙ
СИСТЕМЫ, ОТКРЫЛ
ГОРНЫЕ ЛЕДНИКИ,
ИССЛЕДОВАЛ
ВЫСОКОГОРНОЕ ОЗЕРО**




НИКОЛАЙ ПРЖЕВАЛЬСКИЙ



**ОПИСАЛ И НАНЕС НА
КАРТУ ТИБЕТСКОЕ
НАГОРЬЕ, ПУСТЫНИ,
ОЗЕРА, ИСТОКИ РЕК
ХУАНХЭ И ЯНЦЗЫ.
ОСУЩЕСТВИЛ ПЯТЬ
ЭКСПЕДИЦИЙ В
ЦЕНТРАЛЬНУЮ АЗИЮ.**



ДАВИД ЛИВИНГСТОН



АНГЛИЙСКИЙ ВРАЧ И ПУТЕШЕСТВЕННИК-ПЕРЕСЕК ЮЖНУЮ АФРИКУ С ЗАПАДА НА ВОСТОК, ОСУЩЕСТВИЛ ПЛАВАНИЕ ПО РЕКЕ ЗАМБЕЗИ, ОТКРЫЛ НА НЕЙ ВОДОПАД ВИКТОРИЯ, ИССЛЕДОВАЛ ОЗЕРА НЬЯСА И ТАНГАНЬИКА, ОПИСАЛ МЕСТНЫЕ ВИДЫ РАСТЕНИЙ И ЖИВОТНЫХ.



НИКОЛАЙ ВАВИЛОВ



**РОССИЙСКИЙ
БОТАНИК, ВО ВРЕМЯ
СВОИХ ЭКСПЕДИЦИЙ
УСТАНОВИЛ
ПРОИСХОЖДЕНИЕ
НЕКОТОРЫХ
КУЛЬТУРНЫХ
РАСТЕНИЙ, РОДИНОЙ
КОТОРЫХ ЯВЛЯЕТСЯ
ЮЖНАЯ АМЕРИКА**



ЭРИК РЫЖИЙ



ПЕРВЫМ
ДОСТИГ
СЕВЕРНОЙ
АМЕРИКИ.
ОТКРЫЛ
ОСТРОВ
ГРЕНЛАНДИЯ И
ОСНОВАЛ ТАМ
ПОСЕЛЕНИЯ



РОБЕРТ ЭДВИН ПИРИ

ДОБРАЛСЯ ДО СЕВЕРНОГО
ПОЛЮСА

НА ОЛЕНЬИХ УПРЯЖКАХ.

7 СЕНТЯБРЯ 1908 ГОДА

НА СЕВЕРНОМ ПОЛЮСЕ

ВОДРУЗИЛ АМЕРИКАНСКИЙ
ФЛАГ.



ВИТУС БЕРИНГ

**ОРГАНИЗАТОР ВЕЛИКОЙ
СЕВЕРНОЙ ЭКСПЕДИЦИИ.
В 1740 ГОДУ ПОВТОРИЛ ПУТЬ
ДЕЖНЁВА, ДОСТИГНУВ
СЕВЕРНОЙ АМЕРИКИ, И
ОТКРЫЛ РЯД ОСТРОВОВ
АЛЕУТСКОЙ ГРЯДЫ.
ОПИСАЛ БЕРИНГОВ ПРОЛИВ**



СЕМЕН ДЕЖНЕВ



**ПРОПЛЫЛ СЕВЕРНЫМ
ЛЕДОВИТЫМ ОКЕАНОМ И
ДОСТИГ ВОСТОЧНОГО
МЫСА АЗИИ.**

**ОТКРЫЛ ПРОЛИВ МЕЖДУ
АЗИЕЙ И АМЕРИКОЙ,
ПОЗДНЕЕ НАЗВАННОГО
БЕРИНГОВЫМ.**

**ПЕРВЫМ ОБОГНУЛ
ЧУКОТСКИЙ
ПОЛУОСТРОВ**



ГЕОРГИЙ СЕДОВ



**СМЕЛЫЙ
ИССЛЕДОВАТЕЛЬ-
ПОЛЯРНИК,
КОТОРЫЙ
ПОСВЯТИЛ СВОЮ
ЖИЗНЬ ДЕЛУ
ПОКОРЕНИЯ
БЕЗГРАНИЧНЫХ
ПРОСТОРОВ**

