

BARBADOS ISLAND

A little bit about little bitty island in the
sun. (Немного о маленьком острове
купающемся в солнце)

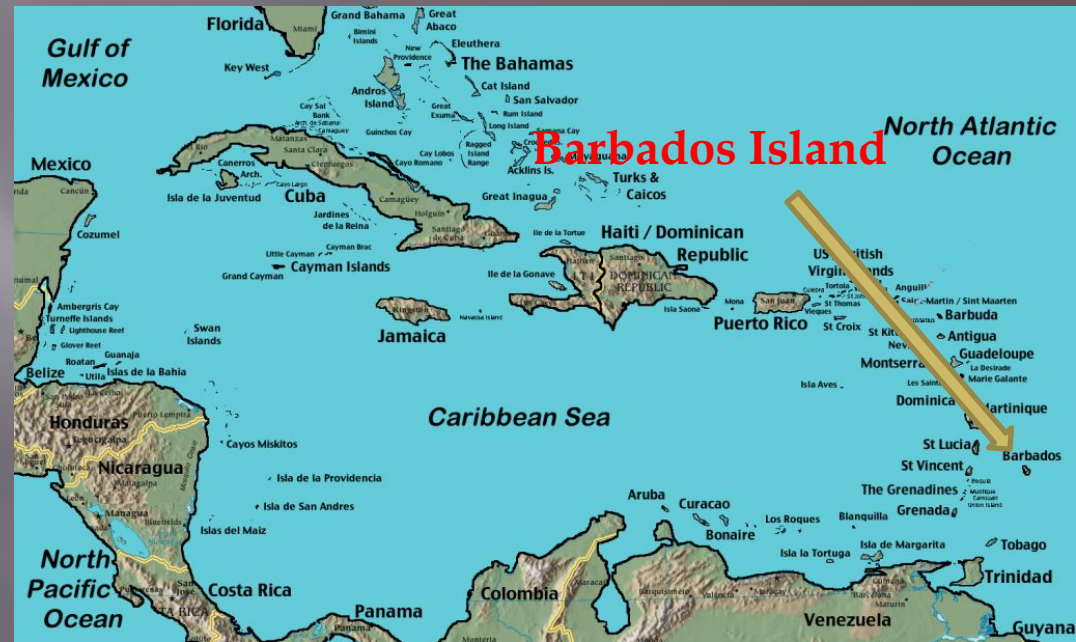
Geographical Information About The Barbados Island

When looking for the island of Barbados on the world map it is often missed by those who don't know that it isn't located along the main chain of Caribbean islands. (При поиске острова Барбадос на карте мира, он часто упускается теми, кто не знает где именно его искать вдоль цепи Карибских островов)

This is because the island Barbados is slightly to the east of this chain of islands. (это объясняется тем, что остров Барбадос находится к востоку от основной цепи островов)

This time follow the chain of Caribbean islands south until you reach St.Lucia. (Для начала нужно следовать по цепочке Карибских островов до Сент-Люсии)

Now take a look slightly to the east and you will see my little bitty island of Barbados! (Теперь взглянем немного на восток и да, там вы найдете мой небольшой остров Барбадос!)



Which Caribbean islands are the closest to the island of Barbados? (Какие Карибские острова являются ближайшими для острова Барбадос)

The nearest island to Barbados is St.Vincent. This island and its neighbouring islands, The Grenadines, are located approximately 160 kilometres to directly west of Barbados. (Ближайший к Барбадосу остров, это Сент-Винсент. Этот остров и соседние острова Гренадины, расположены примерно в 160км непосредственно к западу от Барбадоса)

The island of St.Lucia is just a tad further north west of Barbados. (Остров Сент-Люсия находится немного дальше к северо-западу от Барбадоса)

Grenada is the nearest island to the south west of Barbados while Trinidad and Tobago are the closest islands located to the south of Barbados. (Гренада – это ближайший остров к северо-западу от Барбадоса, в то время как Тринидад и Тобаго, являются ближайшими островами, расположенными к югу от Барбадоса)



Grenada

How big is the Barbados island and how many people live on this tiny Caribbean island? (Насколько большой остров Барбадос и сколько людей на нем живут)

The island is only 430 sq km or 166 sq miles in size. You could drive around the island in under 3 hours! (Размер острова всего 430 квадратных километров или 166 квадратных миль. Вы можете объехать весь остров всего за 3 часа!)

As of mid 2008, the Population Reference Bureau estimates there to be approximately 300, 000 people living on this island. Thats quite a few for our 430 sq km size. (Начиная с 2008 года Бюро учета народонаселения оценивает количество жителей острова примерно в 300 тысяч. Это довольно много, для острова с размерами всего в 430 квадратных километров)

This has placed Barbados as the 16th most dense country in the world with approximately 650 person per km. (Благодаря этому по плотности населения Барбадос занимает 16 место в мире, что составляет 650 человек на километр)

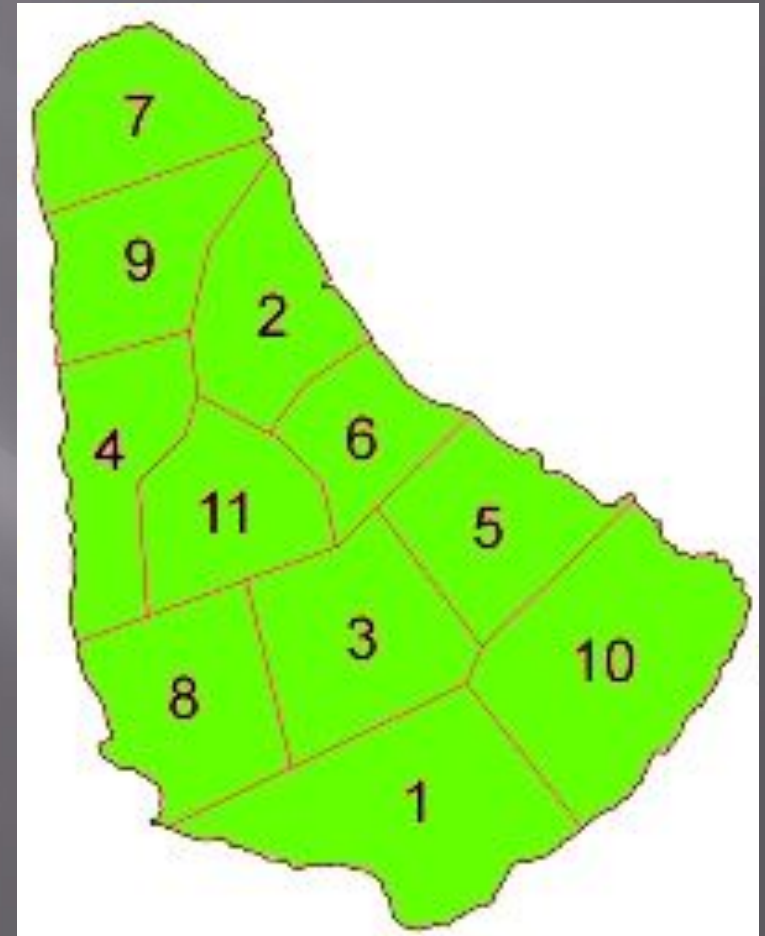


How many cities are there in the island of Barbados?

The Barbados island is divided into parishes as opposed to cities. There are 11 of these parishes called.

(Барбадос разделен на округа или города. Всего их 11 штук)

- 1) St. Lucy, Barbados (7)
- 2) St. Peter, Barbados (9)
- 3) St. Andrew, Barbados (2)
- 4) St. James, Barbados (4)
- 5) St. Thomas, Barbados (11)
- 6) St. Joseph, Barbados (6)
- 7) St. Michael, Barbados (8)
- 8) St. George, Barbados (3)
- 9) St. John, Barbados (5)
- 10) St. Philip, Barbados (10)
- 11) Christ Church, Barbados (1)



Is the Barbados island hilly and mountainous?

The coastline of Barbados is generally flat with its highest points being towards the island's centre. (побережье острова как правило плоское, но чем глубже в остров, тем больше подъем)

Mount Hillaby is the highest point in Barbados with a height of 340 metres or 1110 feet above sea level, located in the parish of St.Andrew. (Гора Хиллаби является самой высокой точкой Барбадоса высотой в 340 метров или 1110 футов над уровнем моря, расположена в округе Сент-Эндрю)

From this hill top you will have an amazing aerial view of the island's landscape and coasts.(с этой горы вы будете видеть прекрасный вид, с высоты, на остров и пейзажи побережий)



Animals in Barbados.

Barbados is known for its sun, sand and water. What few people know is that hidden closer inland, inside the rolling hills and deep gullies are an assortment of wildlife that has adapted to the presence of humans around the island. All of these animals arrived in Barbados either by human interactions or by crossing the sea that surrounds the island.

(Барбадос известен своим ласковым солнцем, песком и водой. Но мало кто знает, что скрыто внутри холмов и глубоких оврагов-это ассортимент дикой природы, которая приспособилась к присутствию людей вокруг острова. Все эти животные прибыли в Барбадос либо с помощью человека, либо из моря, которое окружает остров)



Birds

The most widespread and represented animal on Barbados is birds. Since the birds can fly across the sea, it was easy for them to migrate to the island. (Наиболее распространены на Барбадосе птицы. Поскольку птицы могут летать через море, то это упрощает их перемещение на остров)



Carib Grackle



**Grassland
Yellow Finch**

Mammals

Mammals are in low supply in Barbados, since the only way they can transfer to the island is through human transportation. The most familiar mammals are the Norway rat, Indian Mongoose, European Hare and the house mouse. There is also an almost extinct feral pig population and the occasionally seen Green monkey. Bats fly about in the evening helping control the insect population. Along the shores of Barbados, you may see the Bottlenose Dolphins and Humpback whales. (Млекопитающих на Барбадосе очень мало, так как их попадание на остров затруднено морем. Наиболее распространенные млекопитающими являются серая крыса, Индийские Мангусты, Заяц-русак и домовая мышь. Там почти перевелись дикие популяции свиней и иногда можно увидеть зеленых обезьян. Летучие мыши летают вечером и помогает контролировать популяцию насекомых. Вдоль берегов Барбадоса, вы можете увидеть афалина и Горбатых китов.)




House
Mouse



European
Hare

There is a small amount of reptiles that roam the island. The Green Iguana is now extirpated but was once numerous. Other common species are the Anole lizard and house gecko. Every so often Underwood's Spectacled Tegus and Kentropyx Lizards are seen. Most of the snake population was devastated by the introduction of the mongoose. On the shoreline, there are Sea Turtles that nest, along with Hawksbill turtles and Leatherback Turtles. (Есть небольшое количество рептилий, которые бродят по острову. Зеленая Игуана была полностью уничтожена, но когда то она была многочисленна. Другими распространенными видами являются всевозможные ящерицы и домашний геккон. Так же есть несколько видов змей. Но в результате переселения на остров мангустов, популяция змей сильно уменьшилась. На береговой линии, есть морские черепахи, которые гнездятся, вместе с черепахами Бисса и Кожистыми черепахами.)



Hawksbill
Turtle



Leatherback
Turtle

Flora

The land is equally abundant with sugar canes swaying in the breeze while historic mahogany, Boabab and Bearded Fig trees remain solidly entrenched in the rich soil. The beauty of the tropical flowers is nothing short of spectacular!
(Земля одинаково обильна сахарным тростником, постоянно качающимися на ветру красными деревьями, Баобаб и бородатые фиговые деревья прочно укореняются в плодородной почве. Красота тропических цветов является очень захватывающей)



**Red
Flamboyant
tree in
Barbados**



**Yellow
Flamboyant
tree in
Barbados**

