
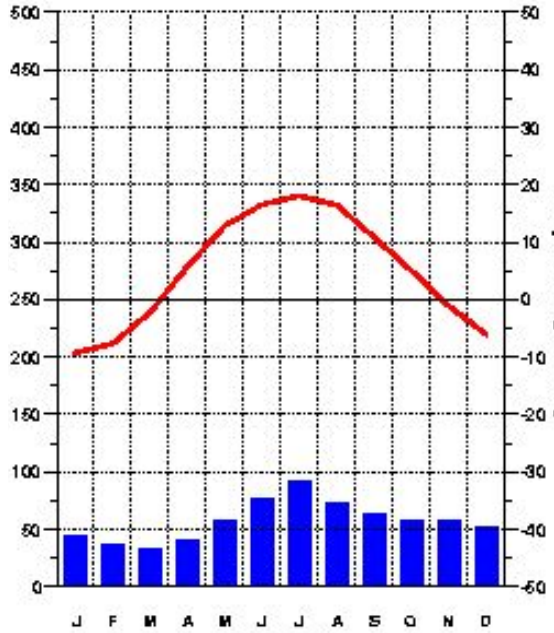


# ***Внутренние воды Евразии***

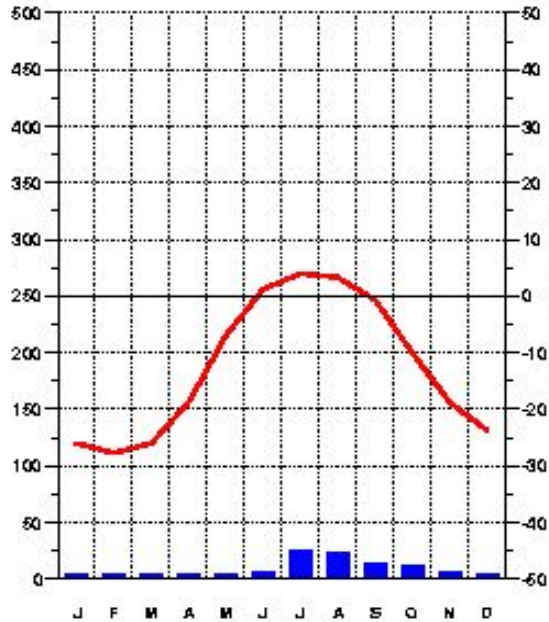
урок – путешествие в 7 классе



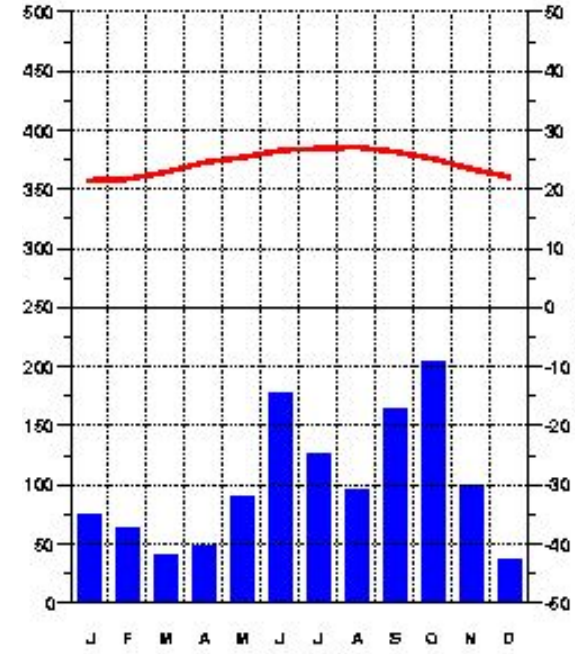
1

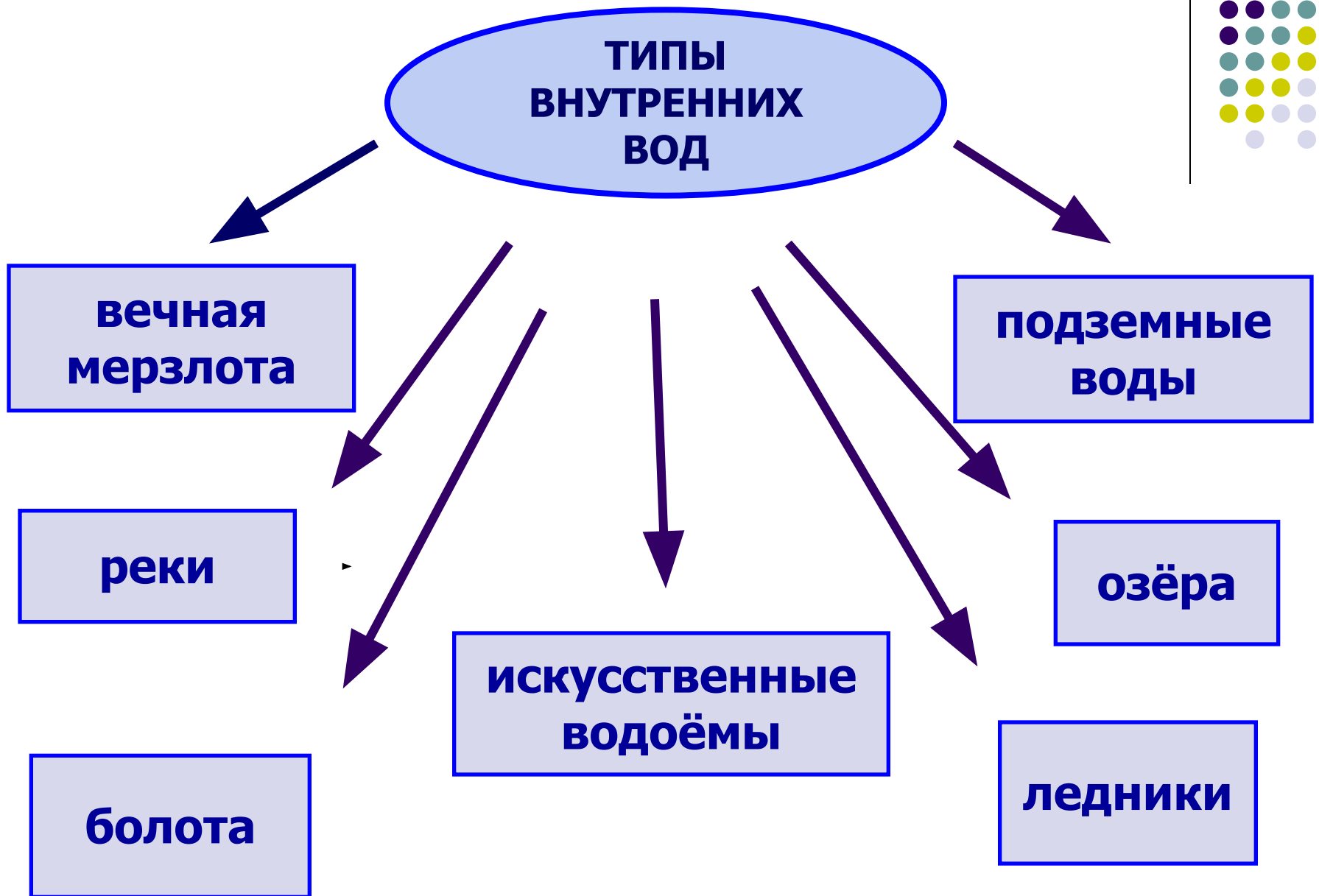


2



3





1 причал

# «Крупнейшее озеро»





2 причал



# «Быстрая вода»



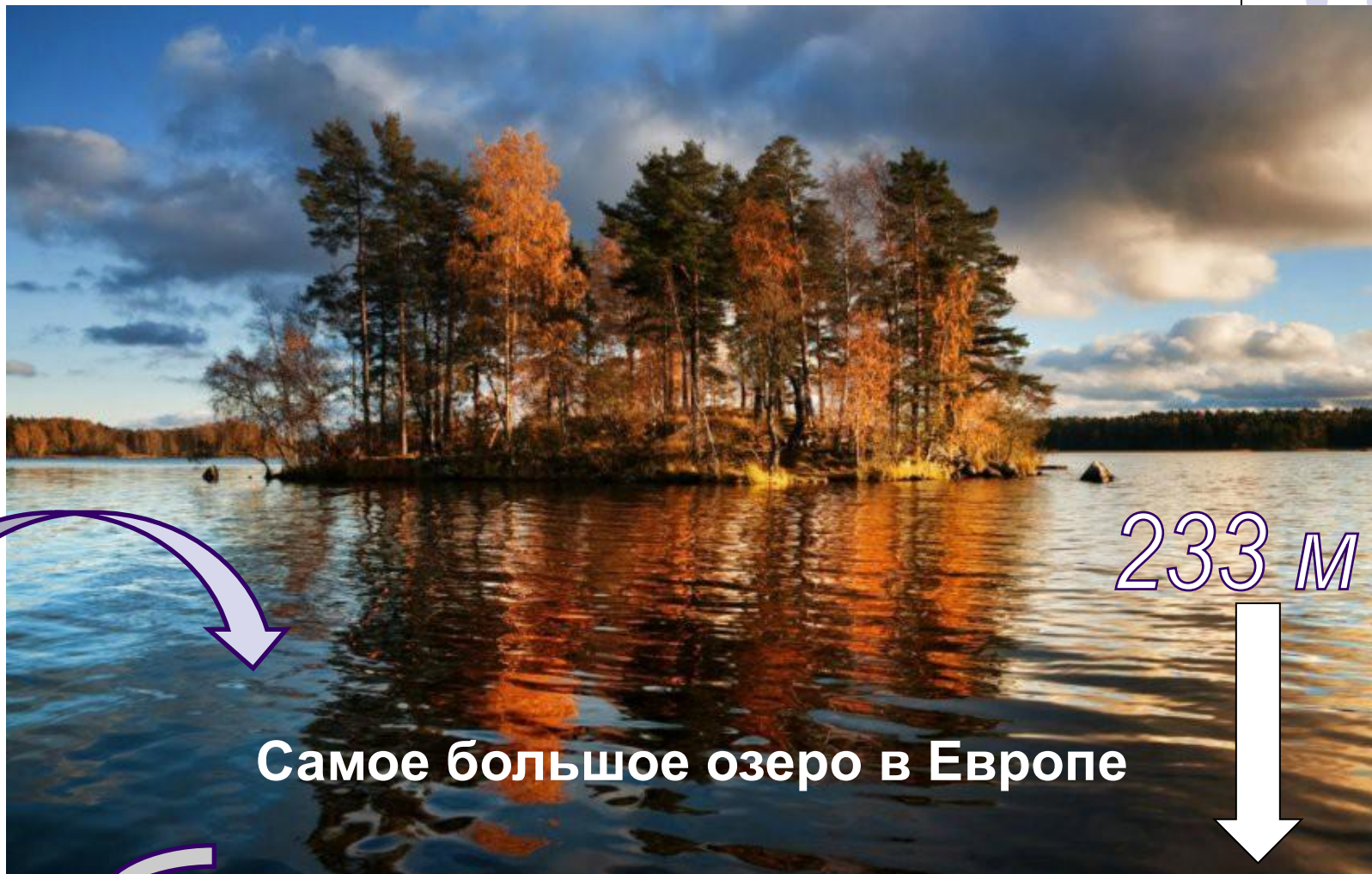

**2-я по протяжённости река Европы.**

Дно покрыто скалами, это сильно затрудняет судоходство.  
В давние времена река была границей Римской империи.  
Сейчас – естественная граница 10 государств. Каких?



# «Ладога»

3 причал



35  
рек

Самое большое озеро в Европе

233 м

1 река: Нева

4 причал

# «Русский богатырь»



« Пускай Волга нарядная,  
скромная, грустная  
красавица,  
зато Енисей могучий,  
неистовый богатырь,  
который не знает,  
куда девать свои силы  
и молодость»

А. Чехов

«Луна плыла среди небес  
Без блеска, без лучей,  
Налево был угрюмый лес,  
Направо — Енисей»

Н. Некрасов



5 причал  
«Жемчужина Сибири»



Объект Всемирного  
наследия ЮНЕСКО

1642 м



20 – 25 млн лет - древнейшее на Земле озеро





5 причал

# «长江 – «Длинная река»



7 причал



# «Пресно - солёное»



Казakhstan

река Или



8 причал

# «Душа Индии»



ледник в Гималаях

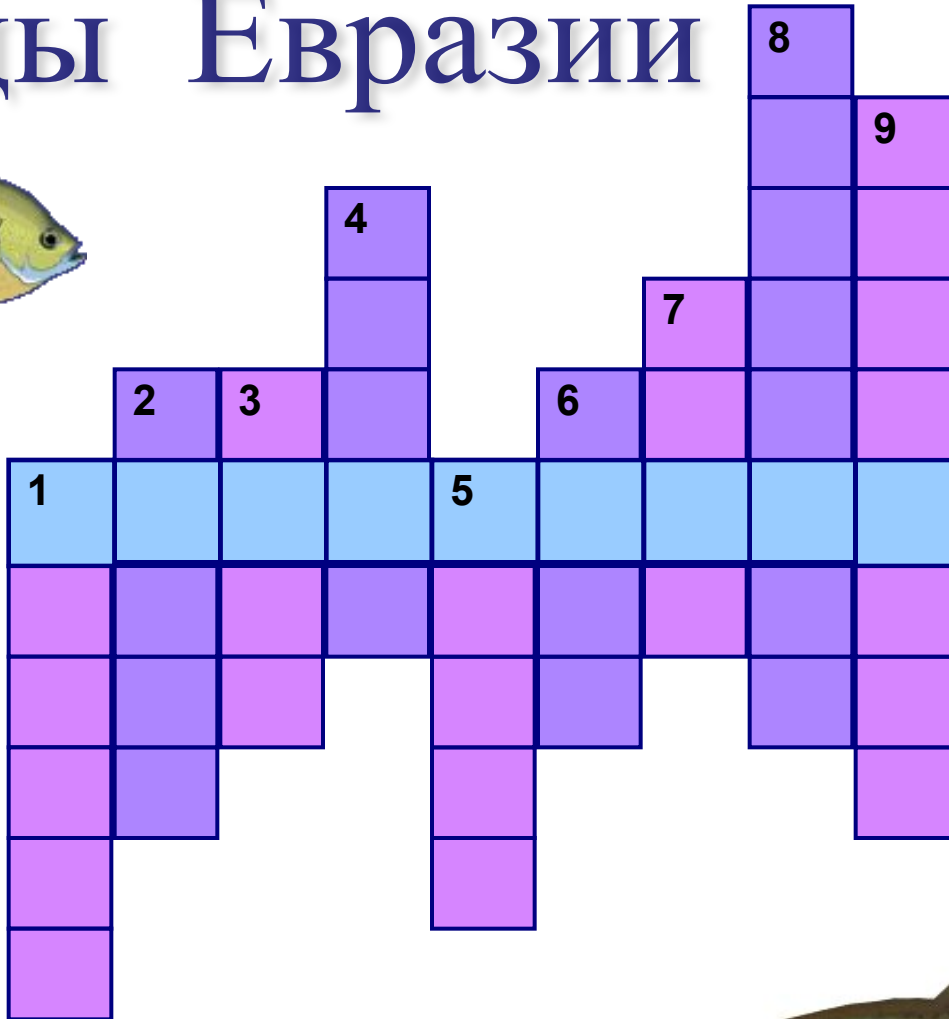


Бенгальский залив






# Воды Евразии



# Воды Евразии



# Домашнее задание



- параграф 52,
- описание любой реки Евразии  
по плану на стр. 345 учебника



*Попутного ветра!*