

# Соединённое Королевство Великобритании и Северной Ирландии





Административное  
деление:

Англия- столица  
Лондон

Шотландия-сто-  
лица Эдинбург

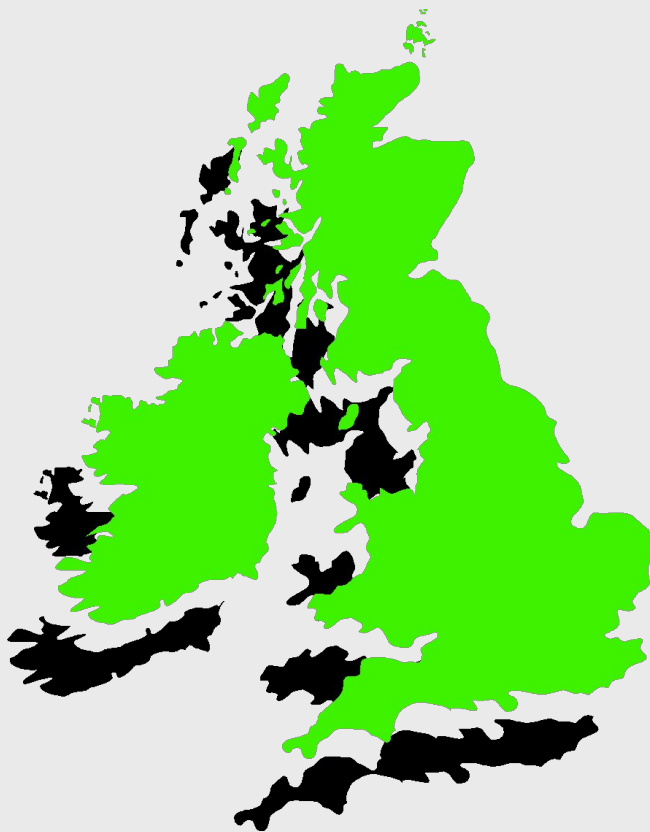
Уэльс-столица

Кардифф

Северная Ирлан-  
дия-столица

Белфаст

# Географическая справка



Площадь-244,623 тыс.км<sup>2</sup>

Самая высокая вершина –г.Бен-Невис  
1342м расположена на севере Шотландии  
самая низкая –Финленд -4м

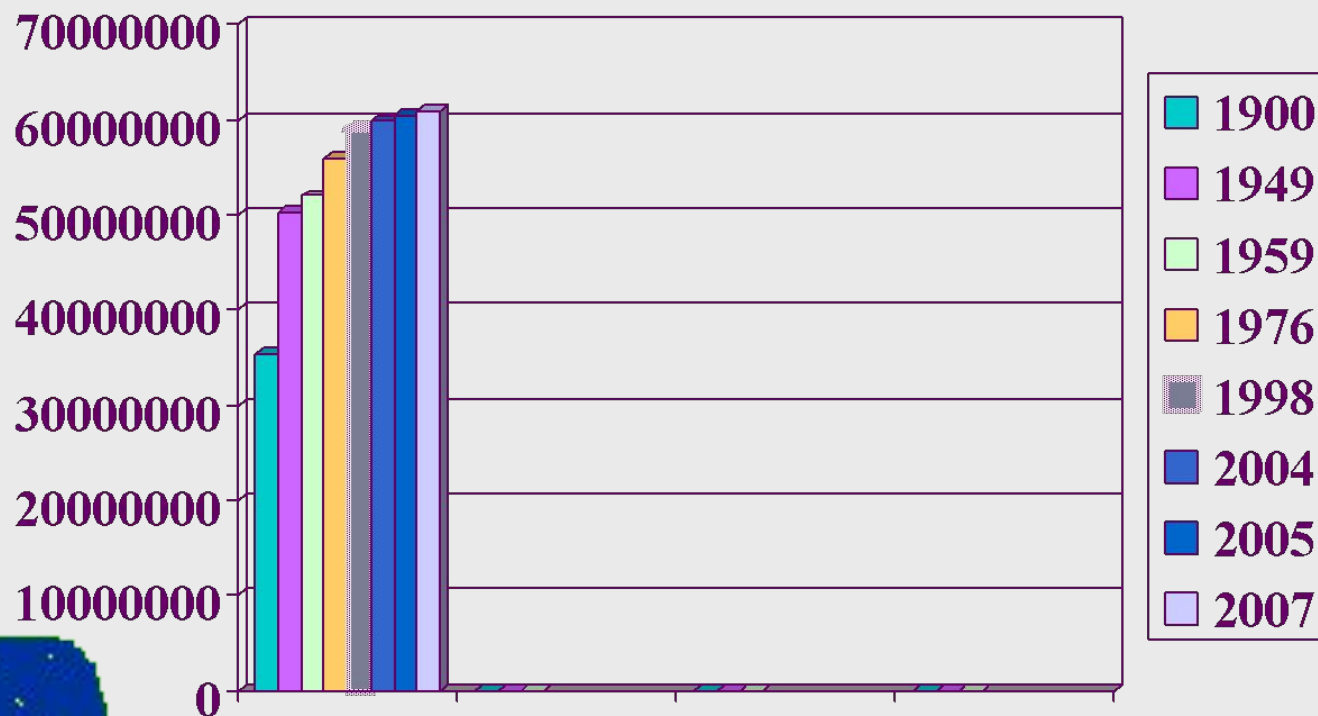
Климат – умеренно-океанический,  
влажный.

Средняя t° января от 3 до 7°С,  
июль-11-17°С

Основные реки: Темза, Северн, Трент,  
Мерен, Клайд

Крупнейшие озера- Лох-Несс, Лох-Ней

# Численность населения в 1900-2007 г.



# Экономическое положение

- высокоразвитая индустриальная страна, крупный поставщик промышленной продукции на мировой рынок.
- занимает 13 место в мире по уровню жизни населения
- Наиболее развиты машиностроение, металлургия, легкая промышленность.

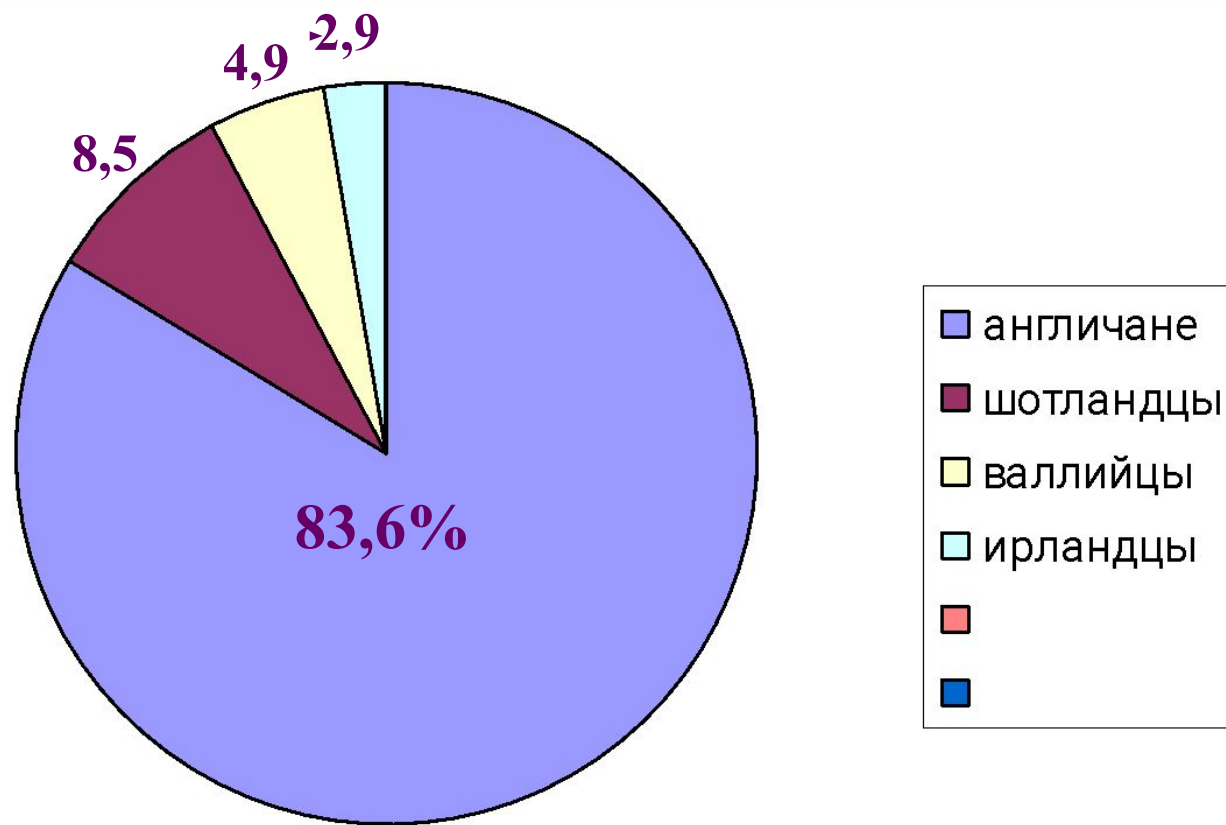




**Форма правления –парламентская монархия**  
**Глава государства-Королева Елизавета II**  
**Премьер-министр-Гордон Браун**  
**Законодательный орган-палата общин и**  
**палата лордов**



# Этнический состав





*Основные города:*

**Лондон**

**Бирмингем**

**Глазго**

**Манчестер**

**Эдинбург**

**Ливерпуль**





# Лондон-столица государства



Площадь города составляет 1579 км<sup>2</sup>.

Население более 7 млн. чел.

По населению город занимает 16-е место

- в мире, 2-е в Европе.

- Лондон играет ведущую роль

в политической, экономической и культурной жизни

Великобритании





**Лондонская национальная галерея**



**Вестминстерский собор**

**Собор Святого Павла**





**Лондонское метро**



**Классическое  
английское  
такси**



**В аэропорту Хитроу**