

The background features a detailed, aged map of the Mediterranean Sea and surrounding islands. A thick, light-colored rope is draped across the map, and a brass compass with a blue and white face is visible in the bottom left corner. The map includes labels for 'MARE INSULAE BALIARIDES', 'INS. MINORCA', 'MALLORCA', 'BAYE', and 'ARICU'.

# *Грозит ли Земле перенаселение?*

Учитель географии

МБОУ Школы № 73 г.о. Самара

Вязовкин А.М.



# Томас Роберт Мальтус

(1766-1834)

**«Плодовитость  
бедняков –  
естественная  
причина их жалкого  
положения»**

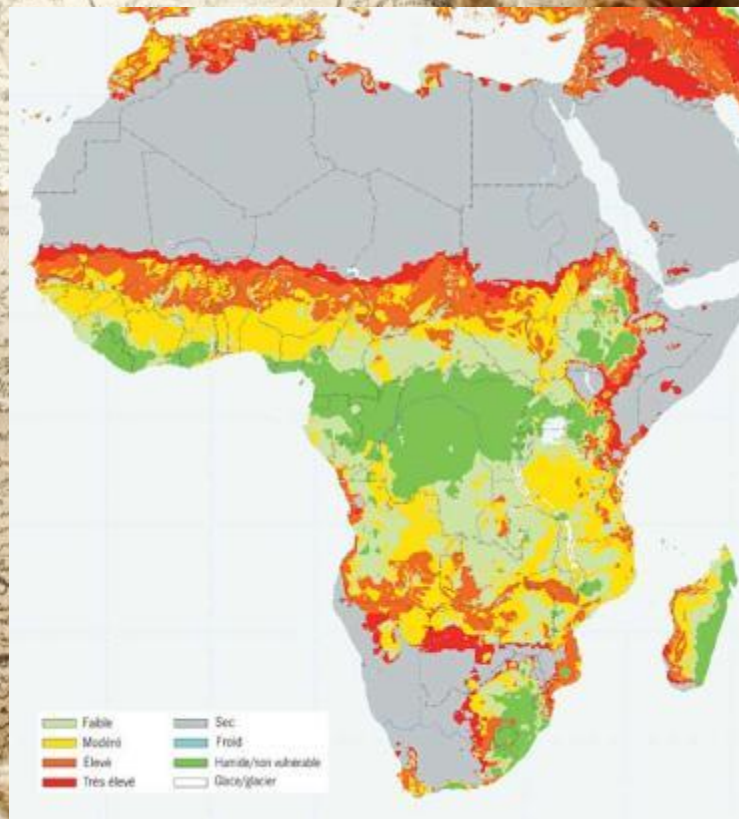


# Пути решения проблемы:

- **ВДОВСТВО**
- **БЕЗБРАЧИЕ**
- **ПОЗДНИЕ БРАКИ**
- **ВОЙНЫ**



# Глобальные проблемы мира

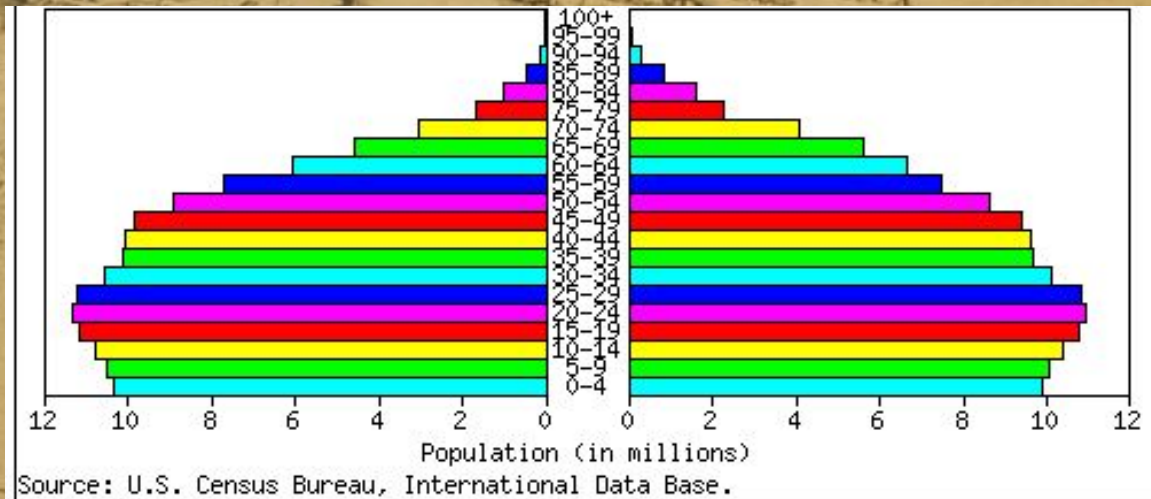


«Мир болен раком, и этот рак – человек» - М. Месарович.

Заседание Римского Клуба

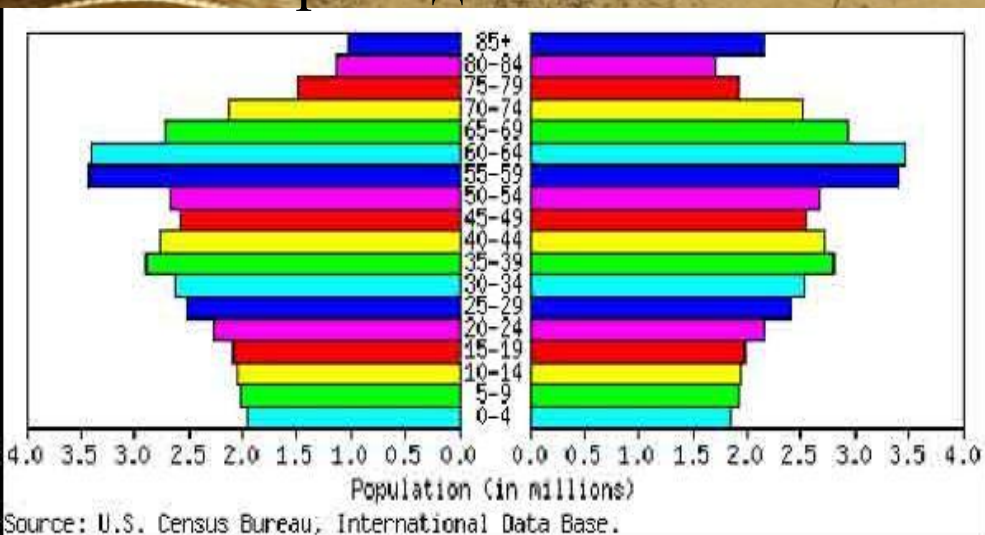


# Как происходит рост населения Земли?

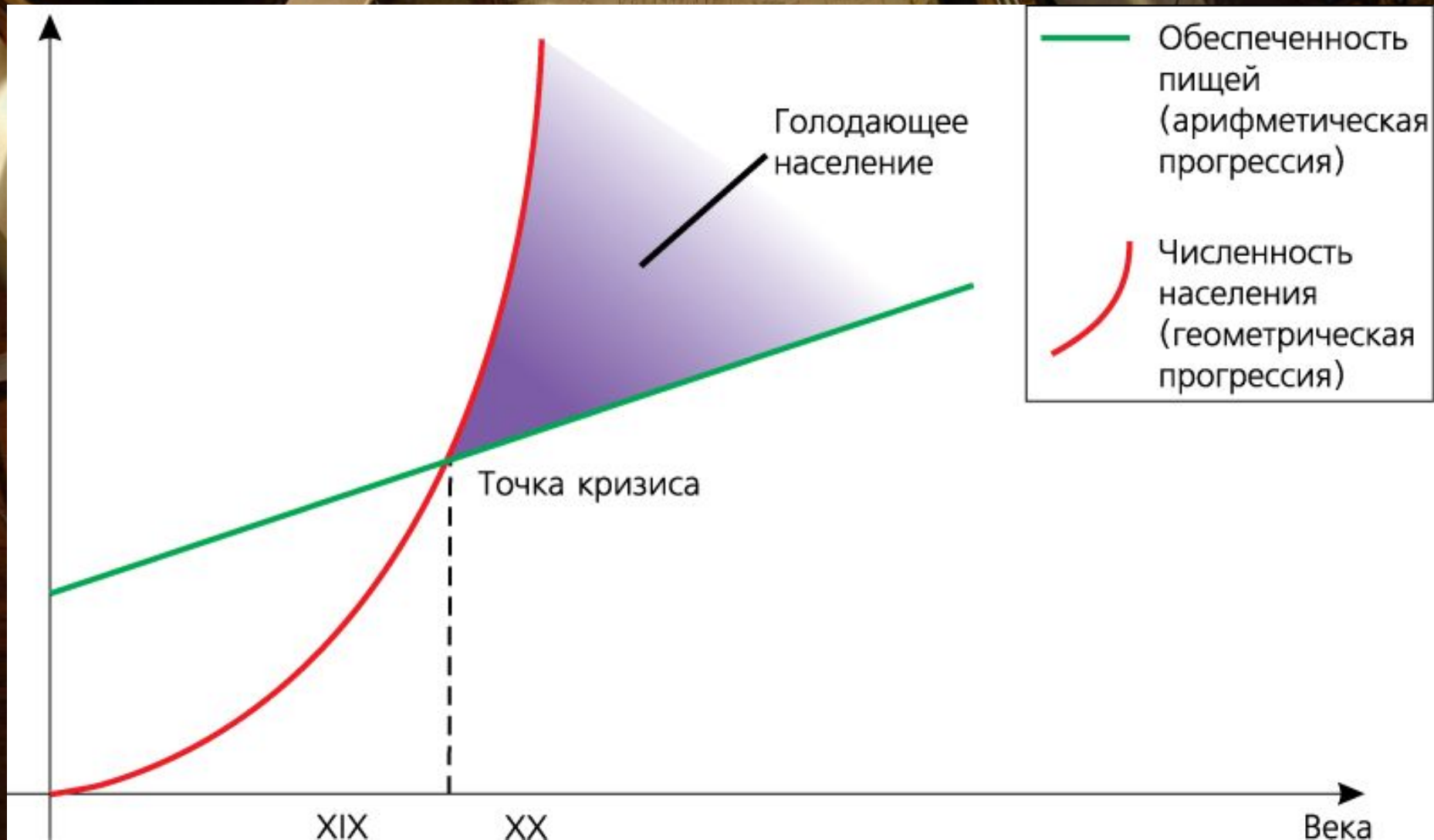


Демографическая пирамида №1

Демографическая пирамида №2



# Модель Т. Мальтуса





«Милости просим! Располагайтесь.  
Места хватит всем».

