


УРОК ОБОБЩЕНИЯ ЗНАНИЙ В ФОРМЕ ГЕОГРАФИЧЕСКОЙ ВИКТОРИНЫ.

Работу выполнил ученик 6 б класса
Каримов Эмиль

Руководитель Каримова Элина
Александровна учитель биологии

Какой древнегреческий ученый первым высказал предположение, что Земля имеет форму шара?

Пифагор



Пифагор Самосский (570 – 490 гг. до н. э.) – древнегреческий философ, математик и мистик, создатель религиозно-философской школы пифагорейцев. Историю жизни Пифагора трудно отделить от легенд, представляющих его в качестве совершенного мудреца и великого посвящённого во все таинства греков и варваров.

Цитаты

1. Не делай ничего постыдного ни в присутствии других, ни в тайне. Первым твоим законом должно быть уважение к себе самому.

Какой древнегреческий ученый доказал, что Земля имеет форму шара?

Аристотель



Википедия

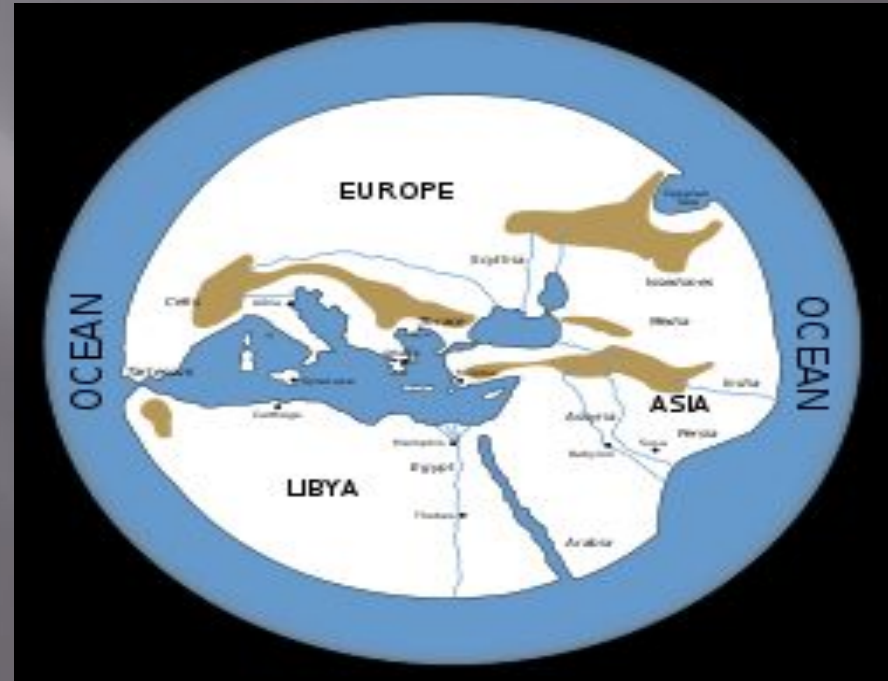
Аристотель 384 до н. э., 322 до н. э., — древнегреческий философ. Ученик Платона. С 343 до н. э. Аристотель был первым мыслителем, создавшим всестороннюю систему философии, охватившую все сферы человеческого развития: социологию, философию, политику, логику, физику.

Цитаты

1. Всего приятнее для нас те слова, которые дают нам какое-нибудь знание.
2. Дружба - самое необходимое для жизни, так как никто не пожелает себе жизни без друзей, даже если бы он имел все остальные блага.

Кто из древнегреческих ученых составил первые географические карты? Какие части света на ней изображены?

Гекатей



Гекатей Милетский, (550 — 490 до н. э.) — древнегреческий историк и географ, один из ближайших предшественников и литературных источников Геродота

Венецианские и генуэзские купцы, занимающиеся торговлей на Средиземном море, не могли остаться равнодушными к исследованиям.

Одним из таких купцов был венецианец Марко Поло (1254-1324). Он много путешествовал. Какая часть света была исследована им и описана в его книге?

Азия



Первое кругосветное путешествие совершил португалец ...
(1480-1521) во главе испанской морской экспедиции.

Своим путешествием он доказал:

- ▣ Фернан Магеллан, шарообразность Земли, Мировой океан един.



**(1469-1524) – португальский мореплаватель.
Проведя свои корабли вокруг Африки, он первым
проложил морской путь в эту азиатскую страну. О
какой стране идёт речь**

Васко да Гама,
Индия

Википеди
я

Вáско да Гáма (1460 или 1469 – 24 декабря 1524) — португальский мореплаватель эпохи Великих географических открытий. Командующий морской экспедицией, которая впервые в истории проплыла из Европы до Индии.



Прославились и русские путешественники. В XV веке купец из Твери... совершил путешествие в Индию.

Какие три моря он преодолел на пути туда и обратно? В какой книге Никитин изложил свои впечатления?

Афанасий Никитин,
«Хождение за три моря»,
Черное, Каспийское,
Ар



Какая часть света изображена на карте и кем она была открыта?

Америка



Кристофор Колумб



Европа, Азия и Африка уже значились на картах, а Америка появилась на карте гораздо позже и была открыта...по ошибке!

Днём открытия Америки считают 12 октября 1492 г. Итальянец из Генуи Христофор Колумб (1451-1506) искал короткий путь в Индию, а открыл Америку. Почему произошла ошибка?

- ▣ Колумб не знал о существовании новых земель на западе от Европы. Плывя на запад он хотел открыть другой путь в Индии



Христофор Колумб осень 1451 года, Генуэзская республика – 20 мая 1506, Вальядолид, Испания) – испанский мореплаватель итальянского происхождения, в 1492 году открывший для европейцев Америку. Колумб первым из достоверно известных путешественников пересёк. Он открыл все Большие Антильские острова – центральную часть Багамского архипелага, Малые Антильские острова (от Доминики до Виргинских островов включительно).

**Какой материк и какая часть света
изображены на карте?**

Австралия



После В. Янсзона другие мореплаватели открыли большие участки северного, западного и южного побережья Австралии. Тогда же были впервые обнаружены и описаны удивительные животные-кенгуру.

Какой великий английский путешественник XVIII века наконец исправил ошибку

В. Янсзона, доказав, что Австралия - самостоятельный материк?

Д. Кук



До Австралии - «Неведомой Южной земли» - первым добрался голландский мореплаватель ... в 1606 г.

Полагая, что побывал в Новой Гвинее, ..., подобно Колумбу, до конца жизни не узнал о том, что стал первооткрывателем нового континента



В. ЯНСОН



**Российские мореплаватели адмирал...
(1770-1846) и ...(1773-1837), возглавили
первое русское кругосветное плавание
(1803-1806)**

Иван Фёдорович
Крузенштерн



Юрий
Лисянский



Витус Беринг (1680-1741), мореплаватель, офицер русского флота, капитан-командор, исследовал северные и восточные берега России.

Одно из его самых больших открытий - пролив между Азией и Америкой. Как называли этот пролив?

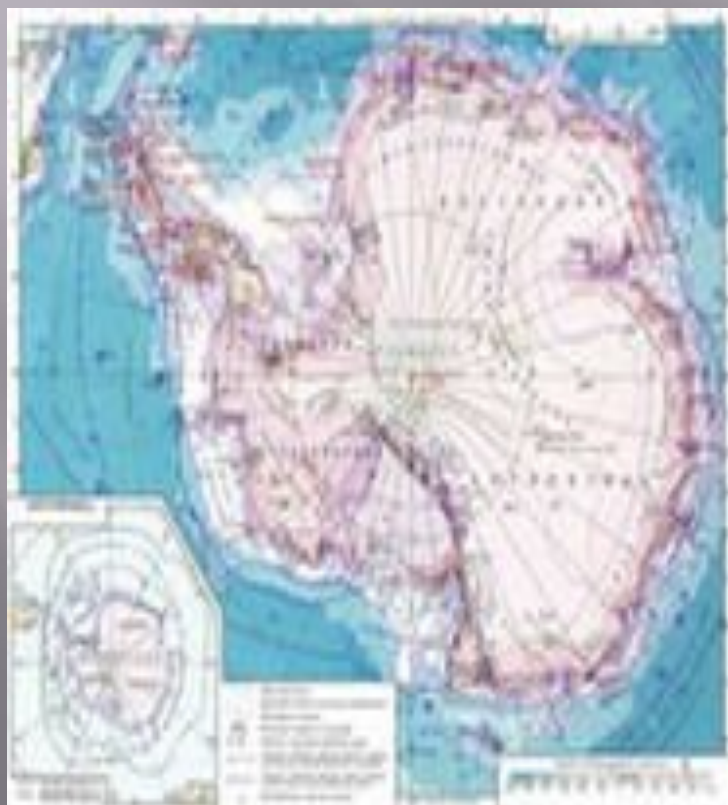


Берингов



Определите какой материк и какая часть света, изображены на карте. Какие русские мореплаватели считаются его первооткрывателями?

Антарктида



ф.ф.
Беллинсгаузен



М.П.
Лазарев



В 1820 г. русские мореплаватели Фаддей Фаддеевич Беллинсгаузен и Михаил Петрович Лазарев открыли шестой континент – Антарктиду.

Их героическое плавание на парусных кораблях ... и ...продолжалось 751 день. Однако льды помешали им высадиться на материке.

«Восток» и



«Мирный»
Первая русская антарктическая экспедиция – морское плавание Беллинсгаузена и Лазарева в воды Южного океана с целью доказать или опровергнуть предположение о существовании шестого материка – Антарктиды. Кук сделал вывод, что Антарктиды как материка либо вообще не существует, либо достичь ее невозможно, что послужило причиной отказа от дальнейших попыток мореплавателей открыть шестой континент.

Англичанин ...**(1813-1873)** исследовал труднодоступные районы Африки.

Он открыл один из крупнейших водопадов. Какой?

Ливингстон,
Давид



Шотландский исследователь Дэвид Ливингстон, побывавший на водопаде в 1855 году, назвал его в честь королевы Виктории. Среди коренного населения этих мест водопад был известен как «Гремящий шум».

Водопад

«Виктория»



**Русский исследователь ... (1839-1888) исследовал
труднодоступные районы Азии.**

**Благодаря этому, на карту было нанесено более 20 горных хребтов,
целый ряд рек и озёр**



Никола́й Миха́йлович Пржева́льский (31 марта [12 апреля] 1839, — 20 октября [1 ноября] 1888, Каракол (Пржевальск) — действительный член Русского географического общества с 1864 года. Предпринял несколько экспедиций в Центральную Азию. В 1878 году избран почётным членом Академии наук. Генерал-майор (с 1886 года). 1839 года в деревне Кимборово в семье отставного поручика Михаила Кузьмича Пржевальского. Место, где располагалась деревня Кимборово, находится в четырёх километрах от деревни Мурыгино Починковского района Смоленской области. Здесь установлен мемориальный знак.

- В 1911 году Руаль Амундсен (1827-1928), норвежский полярный путешественник и исследователь, первым достиг Южного полюса. Экспедиция, какого английского путешественника также достигла Южного полюса земли?

Р.
Скотта



Роберт Фолкон Скотт 29 марта 1912, Антарктида) — капитан королевского флота Великобритании, полярный исследователь, один из первооткрывателей Южного полюса.

Став во главе экспедиции, Скотт получил шанс построить выдающуюся карьеру, хотя к полярным исследованиям особой страсти и не питал. Совершив этот шаг, он неразрывно связал своё имя с Антарктикой, которой неизменно оставался преданным в течение двенадцати последних лет своей жизни.