

МАРОККО



مغربي



Столица: Рабат (официальная), всего 5

Официальный язык: арабский, берберский

Форма правления: конституционная монархия

Король: Мохаммед VI

Религия: ислам

Территория: 446 550 км²

Кол-во населения: 32 382 000 чел.

Плотность населения: 70 чел./км²

Валюта: марокканский дирхам

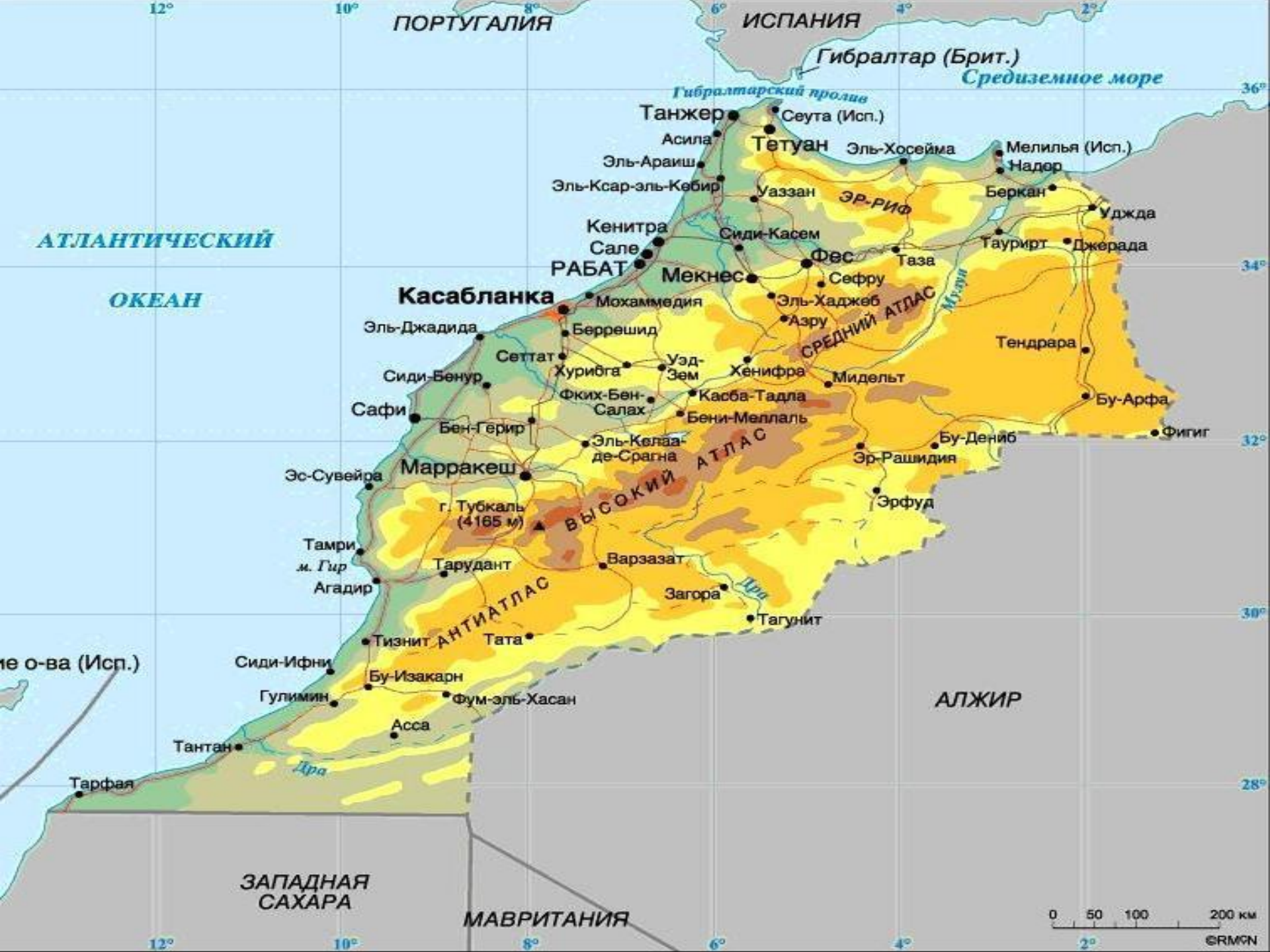
Дата независимости: 2 марта 1956 (от Франции и Испании)

Урбанизация: 2,1%

Урбанизация: городское население: 58%

Географическое положение:

Расположено на территории Северной Африки . Омывается на севере водами Средиземного моря и на западе — Атлантического океана. Гибралтарский Пролив отделяет Марокко от Европы. На востоке и юго-востоке граничит с Алжиром, на юге — с Западной Сахарой. Юго-восточная граница в пустыне Сахара точно не определена. Климат страны субтропический средиземноморский. Средняя температура + 23°С. В горах температура может опускаться до -17°С. Дожди идут в основном в зимние месяцы. Озера хотя и не имеют большого хозяйственного значения, но интересны тем, что подчеркивают своеобразие природы этой западной части Атласской области. Пресноводные озера, которые не встречаются в остальных местах Атласа, - это также одна из особенностей Марокко. Это горные озера в Высоком и Среднем Атласе. Как и всюду в Атласе, в Марокко есть соленые озера — себхи, но они приурочены лишь к Орано-Марокканской местности и самые крупные из них (Шотт-Гарби и Шотт-Тигри) лежат на границе с Алжиром . Основными зональными типами почв в Марокко являются коричневые почвы.





Флора и Фауна :

В основном флора Марокко представляет собой высокогорные альпийские луга, густые леса, степи по окраинам Сахары оазисами в пустыне.





В целом дикая природа Марокко представляет собой удивительный микс африканских (например, бабуин, рогатая гадюка, горный козел, газель) и европейских (например, выдра, лиса, белка, кролик) видов животных.





Население:

**Коренное население - марокканцы
численностью 33,8 млн человек.**

**Около 60 % населения — арабы,
около 40 % — берберы.**

**Процесс слияния различных племён
и**

**народов в единую марокканскую
нацию**

до конца не завершён.

Ежегодный прирост населения: 1,6 %

Уровень рождаемости 21,98 новорожд


**-
денных / 1000 человек**

**Уровень смертности 5,58 смертей /
1000 человек**

**Средняя продолжительность
жизни —**

69 лет у мужчин, 74 года у женщин

**Грамотность — 66 % мужчин,
40 % женщин**



Промышленность:

В промышленности занято 19,8 % трудоспособного населения, она даёт 31,6 % ВВП.

Доля горнодобывающей промышленности в ВВП составляет 3 %. Главное полезное ископаемое Марокко — фосфориты, по производству которых страна занимает 3 место в мире и 1 место по их экспорту.

В промышленном масштабе добываются свинец, марганец, медь, кобальт, цинк, барит. Имеются запасы железной руды.

В Касабланке производится сборка автомобилей. Действуют предприятия легкой промышленности!

пищевой промышленности по консервированию рыбы и мяса, мукомольные заводы.

Текстильная промышленность ориентирована главным образом на экспорт в основном

в страны ЕС). В Мохаммеде и Сиди-Касеме работают нефтеперерабатывающие заводы.



Сельское хозяйство:

В сельском хозяйстве занято 44,6 % трудоспособного населения, оно даёт 17,1 % ВВП. Доля продукции сельского хозяйства в экспорте

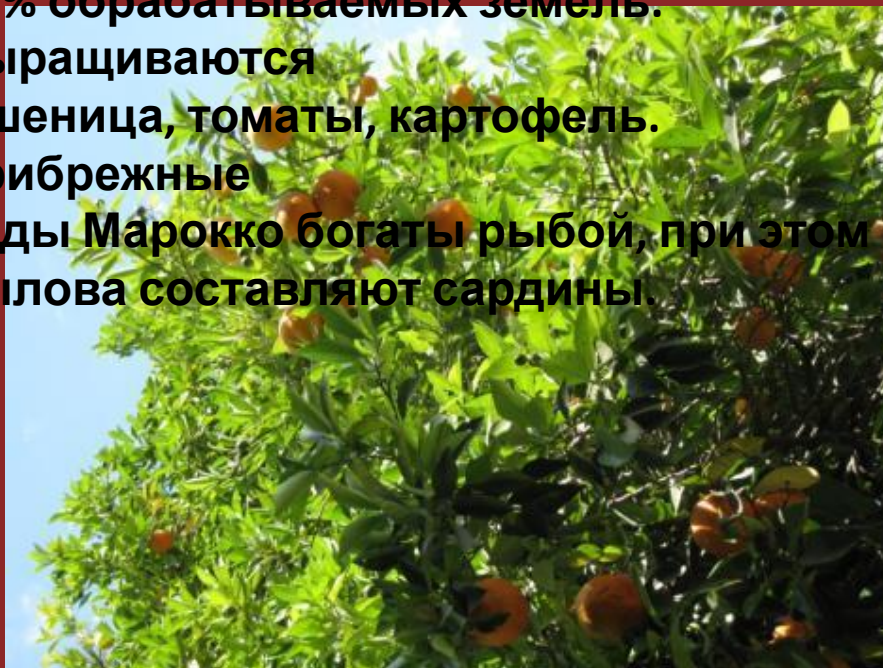
составляет 25 %. В сельскохозяйственном производстве страны применяется орошение .

Зерновые, бобовые и сахарная свёкла занимают

80 % обрабатываемых земель.

Выращиваются пшеница, томаты, картофель.

Прибрежные воды Марокко богаты рыбой, при этом 75 % вылова составляют сардины.





Торговля:

Экспорт: \$14,49 млрд

Статьи экспорта: одежда, рыба, фосфориты

Партнёры по

экспорту: Испания 22.02%,

Франция 20.22%, Индия 4.91%, Италия 4%

Импорт: \$34,19 млрд

Статьи импорта: нефть, телекоммуникационное оборудование, пшеница, газ и электричество

Партнёры по

импорту: Франция 16.95%,

Испания 14.72%, Китай 7.1%, Италия 6.76%,

Германия 6.28%, США 5.66%, Саудовская Аравия 5.11%

Особенности: резкий рост потребления импортируемых товаров



Туризм:

Туризм — очень важная статья доходов Марокко, а также главная сфера занятости

для марокканцев.

Со всего света страна привлекает туристов

своими прекрасными пляжами, своим неповторимым колоритом и чудесными бухточками.

Большой интерес вызывает музей



Экономика:

Преимущества: стимулирующая экономику политика и дешевая рабочая сила привлекают инвестиции. Уже сейчас развитая туристическая отрасль имеет ещё более

значительный потенциал; добыча фосфатов и сельское хозяйство.

Слабые стороны: высокая безработица (23 %) и большой рост населения.

Засушливые

периоды. Выращивание конопли (в основном для европейского рынка)


усложняет

отношения с ЕС



Культура: Национальная одежда





Национальная еда:









**Праздник
и:
Новый год
Праздник верблюдов
День Рождение пророка
Мухаммеда
Праздник Трона
Окончание Рамадана**







Достопримечательности:



Макнес



Волюбилис



Шаршауэ
н



Ущелье
Тодра



Эс-
Сувейра



Долина
Драа



Эрг-
Шебби



Площадь Джема-эль-
Фна

Проблемы Марокко

- Экологическая
- Терроризм
- Производство наркотиков
- Пограничные войны (Алжир, Испания)
- Влияние Запада (на политику)
- Безработица
- Высокий прирост населения

