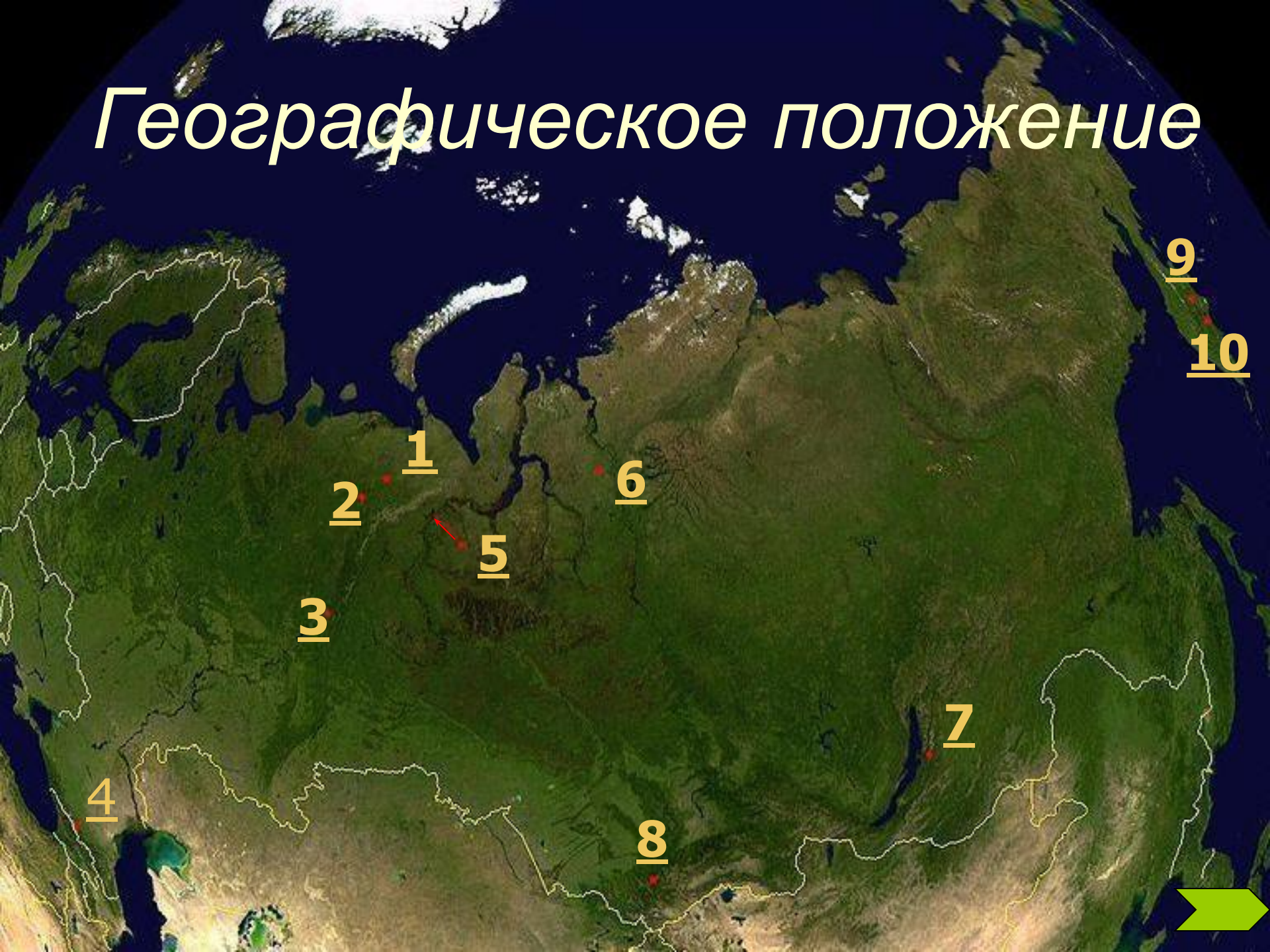


Уникальные природные комплексы России



Географическое положение



9

10

1

2

6

5

3

7

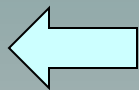
4

8

Столбы выветривания



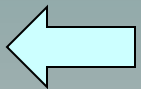
- ◆ Уникальный геологический памятник на горе Мань-Пупу-нёр (республика Коми). Около 200 миллионов лет назад на месте каменных столбов были высокие горы, по прошествии тысячелетий слабые породы разрушились и до наших дней дошли только твердые сланцы. прежде Столбы Выветривания являлись объектами культа манси. манси обожествляли грандиозные каменные изваяния, поклонялись им, но подниматься на Маньпупунёр было величайшим грехом.



Леса Коми


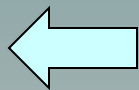


Самые большие нетронутые леса в Европе (территория 32 600 км²). Находятся на территории Печоро-Ильчского заповедника и национального парка «Югыд Ва». Фауна лесов включает более 200 видов птиц, а также многие редкие виды рыб и млекопитающих, флора — сотни видов растений, в том числе охраняемых.



Кунгурская ледяная пещера

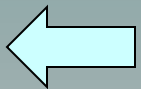
- ◆ Одна из крупнейших карстовых пещер в Европейской части России. Возраст пещеры ок. 10-12 тыс. лет. Протяженность пещеры составляет около 5700 м, из них 1,5 км оборудовано для посещения




Эльбрус



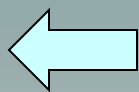
- ◆ Высочайшая вершина России, нередко Эльбрус также называют высочайшей европейской вершиной. Представляет собой двухвершинный конус вулкана.



Обь




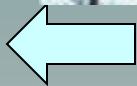
- ◆ Самая протяжённая река в России и вторая по протяжённости в Азии. Река образуется на Алтае слиянием рек Бии и Катунь. На севере река впадает в Карское море, образуя залив (около 800 км длиной), который носит название Обская губа.



Верхнетазовский заповедник

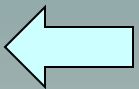


- ◆ Государственный заповедник. Расположен на территории Красноселькупского района Ямало-Ненецкого автономного округа. Общая площадь 631 308 га. В фауне заповедника насчитывается около 35 видов млекопитающих, 20 видов рыб, 149 видов птиц, во флоре около 310 видов сосудистых растений. На леса в заповеднике приходится 534,9 тыс. га и на болота — 90,7 тыс. га.




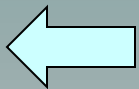

Байкал

- ◆ Глубочайшее озеро планеты Земля, крупнейший природный резервуар пресной воды. Озеро и прибрежные территории отличаются уникальным разнообразием флоры и фауны, большая часть видов эндемична.



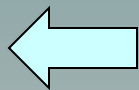
Алтай

- ◆ Сложная система самых высоких в Сибири хребтов, разделённых глубокими долинами рек и обширными внутригорными и межгорными котловинами.



Ключевская сопка

- ◆ Действующий вулкан на востоке Камчатки (за 270 лет произошло более 50 сильных извержений), наиболее высокий активный вулкан в Евразии. Возраст вулкана приблизительно 7 000 лет. Последнее извержение произошло в 2009 году — до него высота вулкана составляла 4 750 м, сейчас она приближается к 5 000



Долина гейзеров



- ◆ Вулканический каньон шириной около 2 км и длиной чуть более 4 км. Одно из наиболее крупных гейзерных полей мира и единственное в Евразии. Расположено на Камчатке в Кроноцком биосферном заповеднике. Здесь находятся около 20 крупных гейзеров и множество источников, периодически выбрасывающих фонтаны почти кипящей воды (более 95°С) или горячего пара.

