

# Залесская земля.



Учитель: Канаева Татьяна Анатольевна

**В пепелище превратилась в XIII веке  
Русская земля.**

**Исчезло Великое княжество  
Киевское.**

**Ордынцы сожгли и разрушили  
города.**



# Залесские земли – края между реками Волгой и Окой.



**В верховьях  
Волги – таежной  
зона. Река здесь  
узкая, быстрая,  
порожистая.**



**Здесь встречаются  
болота, еловые леса.**



Залесские леса  
– это зона  
смешанных  
лесов, степей.



**Климат – умеренно континентальный: с теплым летом, но умеренно холодной и снежной зимой; прохладной осенью, но короткой и теплой весной.**





**ТЕПЛОЕ ЛЕТО**





Умеренно холодная и снежная зима





**Прохладная**



**Короткая, теплая весна**

# Смешанные леса

Смешанные леса составляют хвойные деревья – сосна и ель, а также береза, осина и дуб. Эти леса характеризуются густым подлеском из рябины, липы, бересклета жимолости.







[www.BlikSt.ru](http://www.BlikSt.ru)





ОСИНА



ОЛЬХА





липа



СИРЕНЬ

БУЗИНА








**КАЛИНА, ЧЕРНИКА,  
БРУСНИКА**



# Прогулки по Залесским лесам





# Дары леса





# Дары леса






# Птицы лесов



# Обитатели леса





Крестьяне переселялись из степей по берегам рек Волги и Оки.

Занимались рыболовством, скотоводством, растениеводством. Так появились города и поселки.



**г. Тверь**



**г.Плес**

**Волга продолжает  
свой путь по  
таежным и  
смешанным лесам.**


**На берегах леса  
чередуются с  
полями и лугами.  
Здесь расположено  
множество  
старинных русских  
городов.**





**Ярославл**

**ь**



**Углич**



**Костром**



**Мышки**

**Река Ока является  
самым большим и  
многоводным  
притоком Волги.  
Длина Оки –  
1480 км.**







**река Ока**







Спасибо  
за внимание!