


Поволжье



Включает 8 федеральных субъектов: Татарскую и Калмыцкую республики, Ульяновскую, Пензенскую, Самарскую, Саратовскую, Волгоградскую, Астраханскую области. Площадь 536,4 тыс. км². Население 17,8 млн. чел. Средняя плотность 27,7 чел. на 1 км². Наиболее плотно заселена средняя часть (Самарская область — 55,1 чел. на 1 км²) и слабо — южная часть (Калмыкия — 3,5 чел. на 1 км²).



■ Особенность географического положения района - его ~~протяженность вдоль Волги почти на 500 км.~~ Волга - его главная экономическая ось, влияющая на хозяйственную деятельность, размещение и функции городов и населенных пунктов на всех этапах развития.

■ В настоящее время в районе наблюдается спад производства, в районе была очень велика доля машиностроения, особенно относящегося к ВПК.

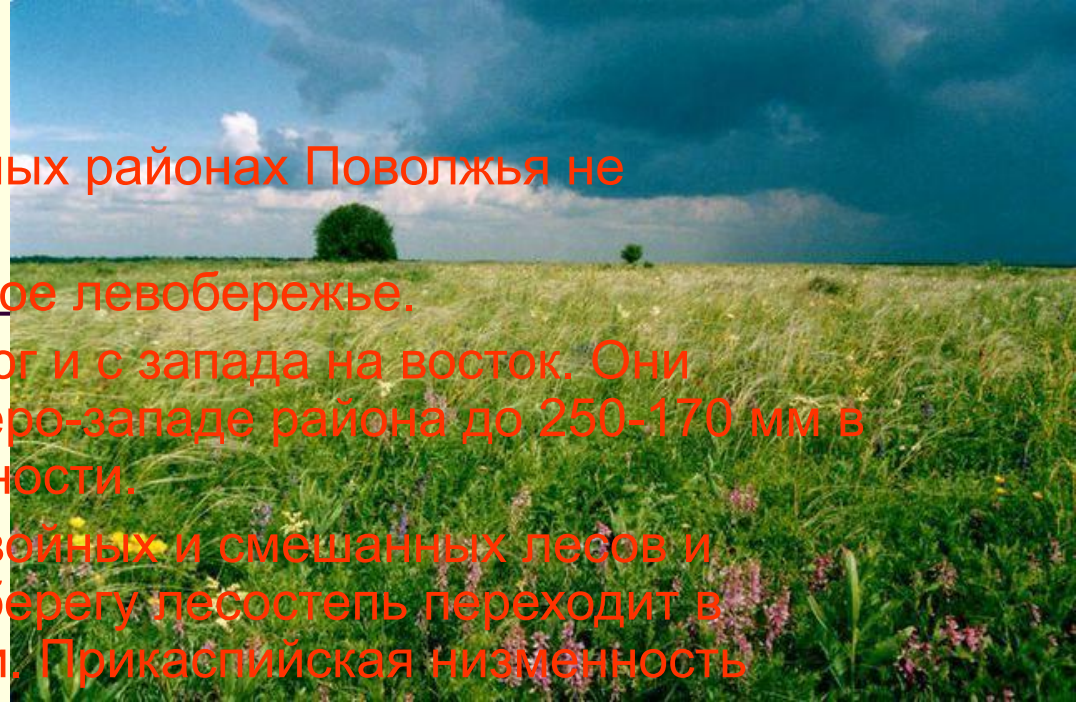


■ Природные условия в различных районах Поволжья не одинаковы.

■ Высокое правобережье и низкое левобережье.

■ Осадки убывают с севера на юг и с запада на восток. Они изменяются от 550 мм на северо-западе района до 250-170 мм в год на Прикаспийской низменности.

■ Северная его часть - в зоне хвойных и смешанных лесов и подзолистых почв. На левом берегу лесостепь переходит в степь к югу от Самарской Луки. Прикаспийская низменность занята полупустыней, где растительность представлена полынью, злаками, солянками. Оазисом выделяется в полупустынной зоне Волго-Ахтубинская пойма с плодородными аллювиальными почвами, пойменными лесами и лугами.



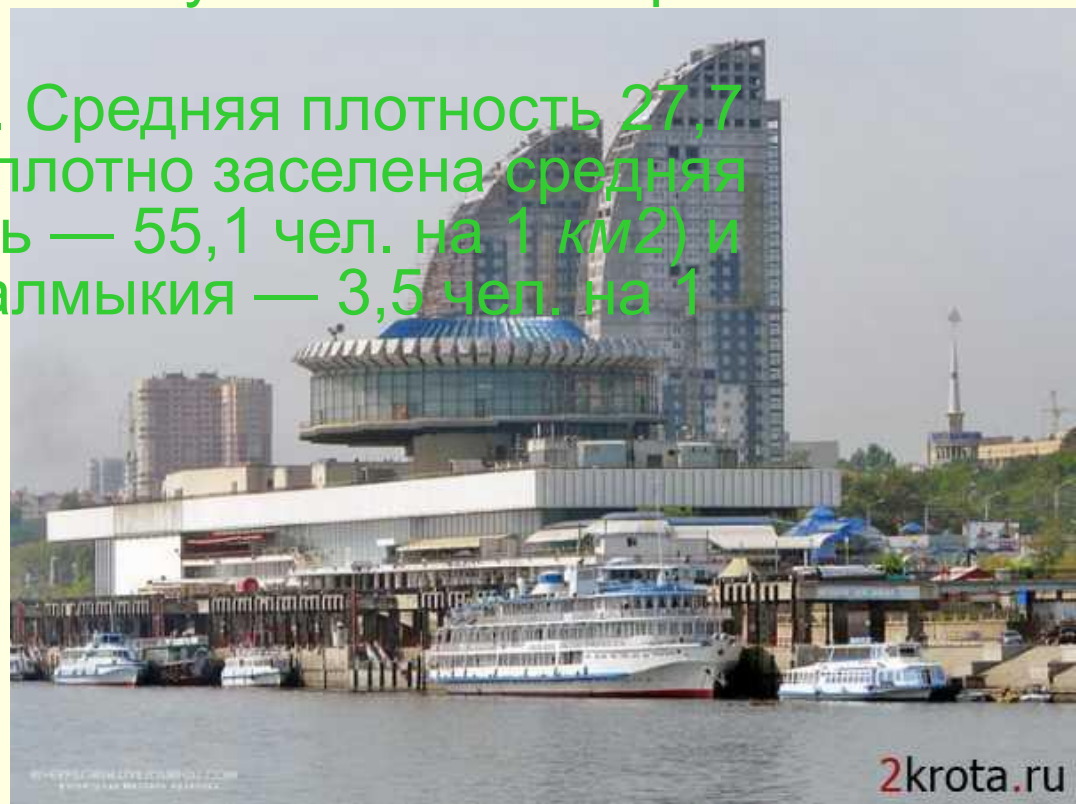
Природные ресурсы

- 1. Водные и гидроэнергетические
- 2. Месторождения нефти(150 месторождений) В основном в Самарской области и Татарии. Ромашкинское, Мухановское, Дмитриевское и др.
- 3. Месторождения газа. Крупнейшее Астраханское.
- 4. Сланцы, сера, каменная соль, мел, глина
- 5. Агроклиматические и почвенные.

Поволжье - высокоурбанизированный район: 73%.
Самые урбанизированные области - Самарская (80,6% городского населения) и Волгоградская (75,2%)
Наименее «городская» - Республика Калмыкия (44,3%).

Крупные городские агломерации: Самара (1158,1 тыс. человек), Казань (1105,3 тыс.); Волгоград (1012,8 тыс.). Приближается к миллиону население Саратова (873,5 тыс. человек).

Население 17,8 млн. чел. Средняя плотность 27,7 чел. на 1 км². Наиболее плотно заселена средняя часть (Самарская область — 55,1 чел. на 1 км²) и слабо — южная часть (Калмыкия — 3,5 чел. на 1 км²).



■ В настоящее время для Поволжского района характерен процесс естественной убыли населения. Это связано с резким ухудшением экономического и социального положения, низким уровнем медицинского обслуживания, обострением экологической обстановки. Поволжский район, кроме Республики Калмыкия, смертность превышает рождаемость.

■ Район многонационален. Более 70% составляют русские. Имеются татары, башкиры, марийцы, калмыки.

Отрасли хозяйства


- **Среднее Поволжье**: ареал добычи нефти, мощной нефтепереработки и нефтехимии.
- Отличается он и многоотраслевым высокоразвитым машиностроительным производством. Специализация сельского хозяйства в разных его частях зависит от природных условий. На северо-западе (большая часть Татарстана, Ульяновская и Пензенская области) преобладают посевы ржи, кукурузы, овса, бобовых и развито животноводство молочно-мясного направления.
- На юго-востоке Татарстана и в Самарской обл. выращивают главным образом пшеницу, подсолнечник. Хорошо развито пригородное сельское хозяйство.

Отрасли хозяйства

- **Нижнее Поволжье:** выделяется запасами природного газа, соли, строительных материалов.
- Здесь развиты энергетика,
- машиностроение, передельная металлургия, химия и нефтехимия, пищевая промышленность.
- Плодородные степные почвы определили направление сельского хозяйства как поставщика волжского товарного хлеба. Главные зерновые культуры: яровая пшеница, просо.



ТЭК производит почти треть валовой продукции района. Примерно 10% ее общероссийского производства. Наиболее крупные ТЭС - Заинская ГРЭС (2,4 млн. кВт), Балаковской АЭС (мощность 4 млн. кВт), Волжский каскад ГЭС.



Нефтяная и нефтехимическая
производство синтетического этилового
спирта, синтетического каучука, пласт
и пр.

Энгельсе и Балакове (искусственные
волокна),

В Нижнекамске создан универсальный
комплекс нефтехимических производств
выпускающий синтетический каучук,
стирол, полиэтилен; построен шинный
завод.



Тольятти находятся заводы по
производству синтетического каучука,
минеральных удобрений.

Машиностроение



На него приходится более 15% российского выпуска грузовых и 78 легковых автомобилей.

Производство самолетов и вертолетов (Самара, Саратов, Казань, Ульяновск).



- Волжский автозавод в г. Тольятти, Ульяновский автозавод, Набережные Челны (Камаз)
- Троллейбусы - завод в г. Энгельсе. Крупнейший центр судостроения и судоремонта - г. Астрахань.

Сельское хозяйство

■ На район приходится 18,4% российского производства зерна.

■ Выращивают гречиху, в более засушливых - просо. В Астраханской обл. выращивают рис.

■ По производству горчицы Поволжье занимает первое место в стране, подсолнечник.

■ Овощеводство и бахчеводство. Основной ареал их выращивания - Волго-Ахтубинская долина.

■ Район дает 14,1% общероссийского производства мяса и 13,7% молока.

■ В полупустынной зоне развито овцеводство. В Калмыкии большое значение имеют коневодство и производство кумыса.

■ Важнейшая проблема развития сельского хозяйства района - необходимость проведения работ по орошению земель, обводнению пастбищ.

