

«География на службе войны».

Основные задачи географии в годы войны заключались в следующем:

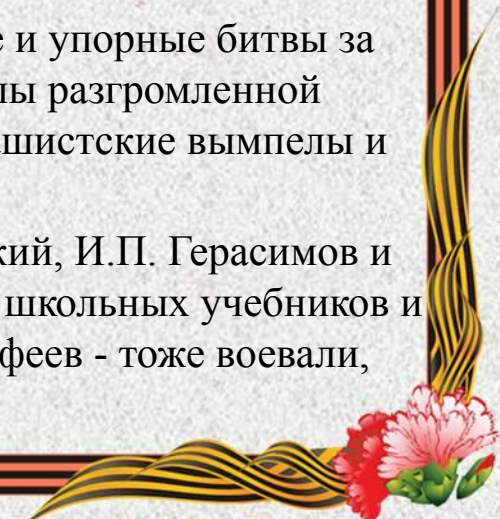
На фронте определялась территория развития военных действий, проходимости дорог, погодно-климатических условий военных действий и их военная оценка, изучение природного и культурного ландшафта для маскировки.

В тылу ученые-географы проводили комплексный учет и анализ природных и экономических ресурсов, оценивали эти условия, делали научную разработку перспектив экономического развития тыловых территорий.

«Топографы – это глаза армии». Ни одна военная операция не проходила без карт. Отряды военных геодезистов, топографов и картографов трудились, чтобы обеспечить армию картами. Особо следует отметить героический труд топографов, оставшихся в блокадном Ленинграде, которые не прерывали работу ни на один день. Гидрометеослужба Ленинградского фронта и Ладожской военной флотилии обеспечили прокладку через Ладожское озеро «Дороги жизни».

Свой вклад в дело победы внесли альпинисты, которые вели жестокие и упорные битвы за перевалы. В феврале 1943 года альпинисты не сдавшейся в плен группы разгромленной дивизии «Эдельвейс» выполняют приказ: снимут с вершины Кавказа фашистские вымпелы и установят Государственный флаг СССР.

Авторы многих книг: А.Е. Ферсман, К.И. Марков, В.С. Преображенский, И.П. Герасимов и другие были в числе славных защитников Родины. Авторы некоторых школьных учебников и пособий: Н.В. Андреев, Н.А. Максимов, В.П. Максаковский, И.А. Ерофеев - тоже воевали, проливали кровь за наше мирное будущее.



Покшишевский

Вадим Вячеславович



(1905—1984) - классик отечественной социально-экономической географии. Теоретик и полевик. Педагог и популяризатор науки. Почетный член Географического общества, единственный среди экономико - географов, удостоенный высшей его награды — Большой золотой медали.

Защитил кандидатскую диссертацию на тему «Территориальные условия формирования промышленного комплекса Петербурга-Ленинграда», докторскую диссертацию «География миграций населения в СССР».

Участвовал в Великой Отечественной войне, воевал под Ленинградом .



Сомов Михаил Михайлович



(1908 – 1973) – советский океанолог, полярный исследователь.

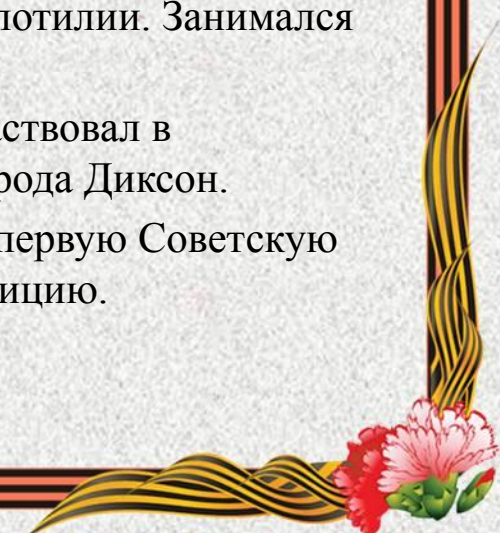
Герой Советского Союза с вручением ордена Ленина и медали «золотая звезда».

С 1939 года до Великой Отечественной войны работал старшим научным сотрудником Арктического и Антарктического научно-исследовательского института.

Участник Великой Отечественной войны. Служил в гидрологическом отделе штаба беломорской военной флотилии. Занимался ледовой разведкой.

В августе 1942 года участвовал в героической обороне города Диксон.

В 1955 году возглавить первую Советскую Антарктическую экспедицию.



Ферсман Александр Евгеньевич



А.Е. Ферсман

(1883 – 1945) - русский минералог, один из основоположников геохимии. Инициатор создания Ильменского государственного научного заповедника. Ферсману принадлежит честь открытия Мончегорского медно-никелевого месторождения, Хибинского месторождения апатита, месторождения серы в Средней Азии. Внёс огромный вклад в создание минерально сырьевой базы СССР.

В годы войны — председатель комиссии по геолого-географическому обслуживанию Советской Армии. В 1942 году ему была вручена Государственная премия СССР за выдающийся вклад в обороноспособность нашей Родины. Его научные знания и накопленный богатейший опыт оказались в эти годы сродни штыку в руках бойца.



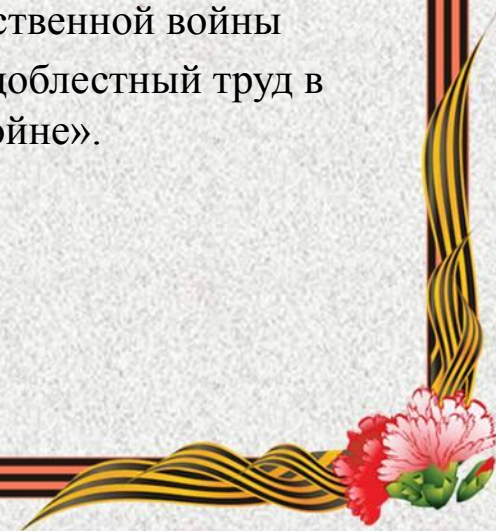
Перельман Александр Ильич



(1916—1998) - почвовед и геохимик, доктор геолого-минералогических наук, профессор географического факультета МГУ им. М. В. Ломоносова. Почетный член Русского географического общества.

В годы Великой Отечественной войны участвует в военно-географическом обеспечении Красной Армии, составляя карты условий проходимости местности.

За выполнение заданий в годы войны был награжден орденом Отечественной войны II степени и медалью «За доблестный труд в Великой Отечественной войне».



Максаковский Владимир Павлович

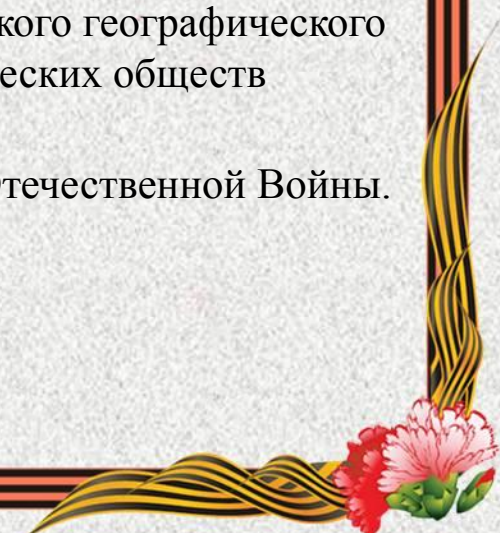


(1924-2015) - советский и российский географ, экономико-географ, страновед, доктор географических наук, профессор, академик Российской академии образования .

Автор более 600 печатных работ, в том числе монографий, научно-популярных книг, ряда учебных пособий по географии и серии учебников по социально-экономической географии мира.

Почетный член Русского географического общества, географических обществ Болгарии и Чехии.

Участник Великой Отечественной Войны.



Составитель презентации ««География на службе войны». – Фролова Н.В. учитель географии МБОУ «Гимназия №5», г.Северобайкальск, Республика Бурятия

источник шаблона:

Ранько Елена Алексеевна
учитель начальных классов
МАОУ лицей №21
г. Иваново
Сайт: <http://pedsovet.su/>

